

議案第 9 2 号

字の区域の変更について（倭文土井、湊、津井、阿那賀、神代國  
衙地区）

別紙のとおり字の区域を変更したいので、地方自治法（昭和 2 2 年法律第 6  
7 号）第 2 6 0 条第 1 項の規定により、議会の議決を求める。

令和 7 年 1 1 月 2 8 日提出

南あわじ市長 守 本 憲 弘



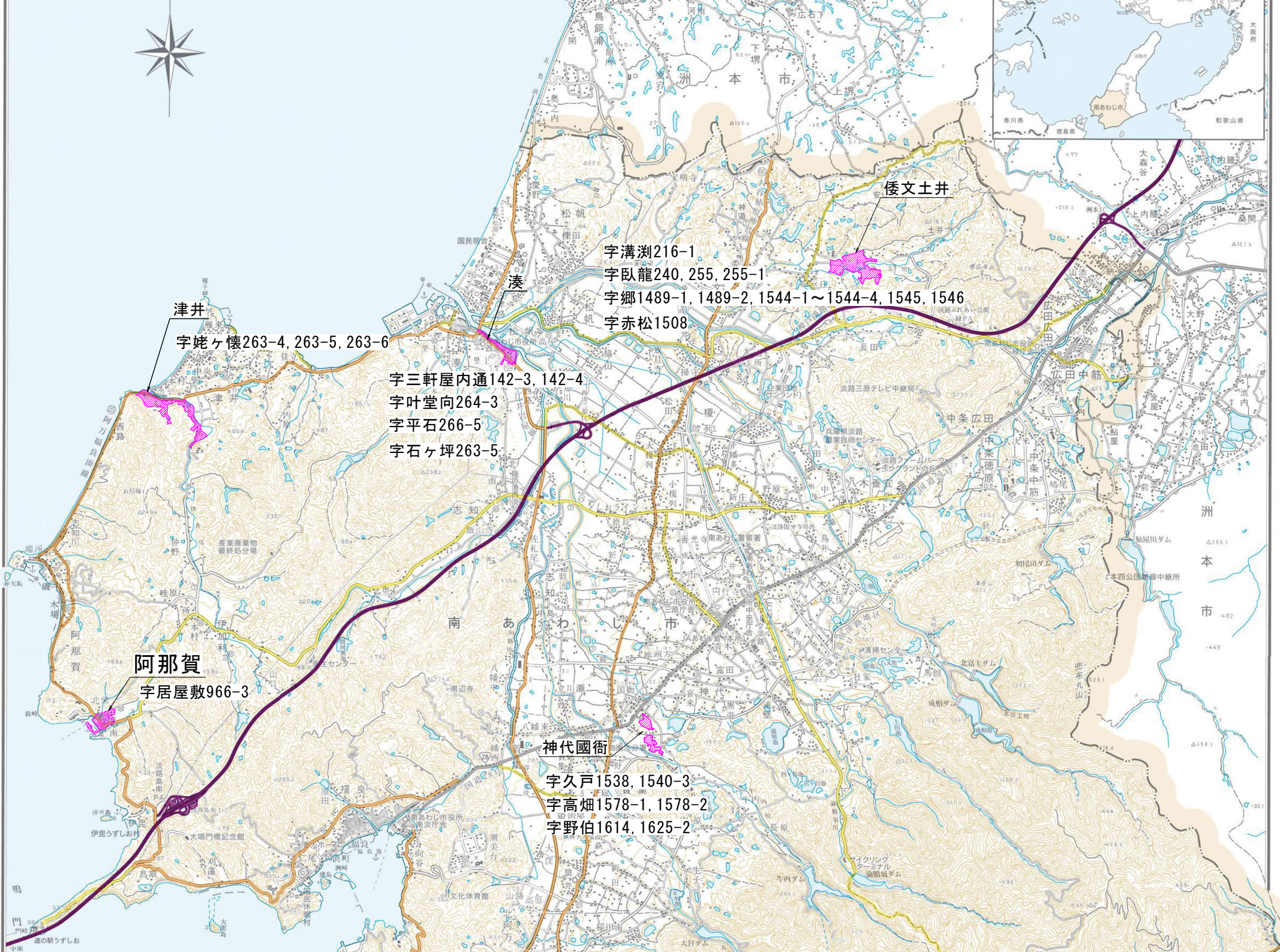
字の区域の変更調書

変更前			変更後	
大字	字	地番	大字	字
倭文土井	溝渕	216-1	倭文土井	溝ぶち
	臥龍	240 255 255-1		馬場
	郷	1489-1 1489-2 1544-1～1544-4		大平
		1545 1546		
	赤松	1508		大坂西
湊	三軒屋内通	142-3 142-4	湊	三軒屋前
	叶堂向	264-3		平石
	平石	266-5		叶堂向
	石ヶ坪	263-5		
津井	姥ヶ懷	263-4 263-5 263-6	津井	登道上
阿那賀	居屋敷	966-3	阿那賀	イヤシキ
神代國衙	久戸	1538 1540-3	神代國衙	天羽田
	高畑	1578-1 1578-2		
	野伯	1614 1625-2		
上記のほか、変更前の区域に隣接介在する道路、水路等である国有地の一部は、変更後の区域に編入する。				

備考 地番は、令和7年10月1日現在の地番である。







津井

字姥ヶ懐263-4, 263-5, 263-6

字三軒屋内通142-3, 142-4  
字叶堂向264-3  
字平石266-5  
字石ヶ坪263-5

阿那賀

字居屋敷966-3

字溝渚216-1

字臥龍240, 255, 255-1

字郷1489-1, 1489-2, 1544-1~1544-4, 1545, 1546

字赤松1508

倭文土井

神代國衙

字久戸1538, 1540-3

字高畑1578-1, 1578-2

字野伯1614, 1625-2





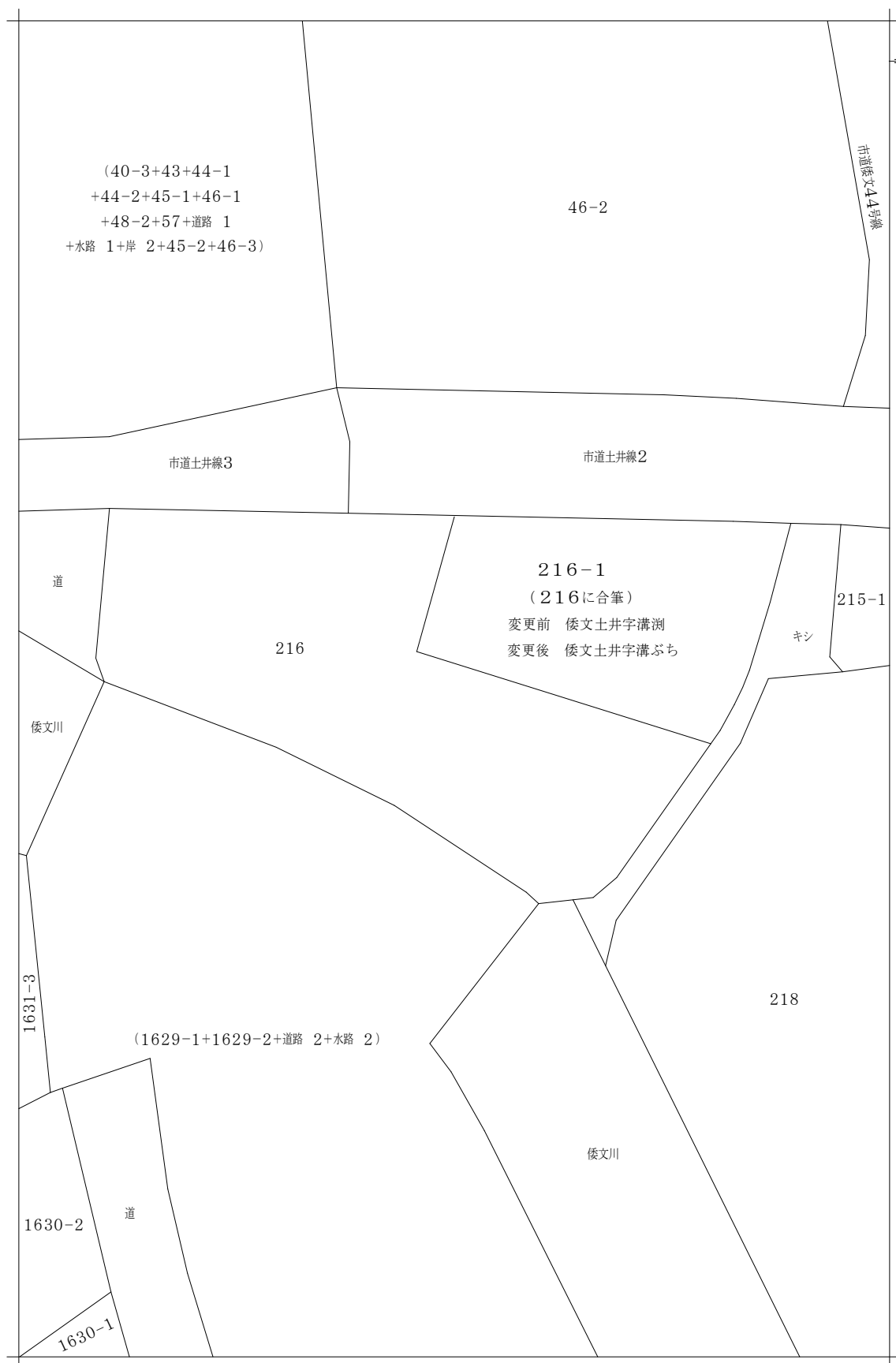
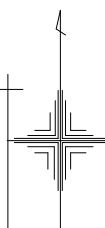
字 變 更 調 書

R5年 倭文土井 1 - 2

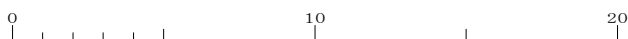
倭文土井

[illegible]

# 倭文土井字界変更区域図①

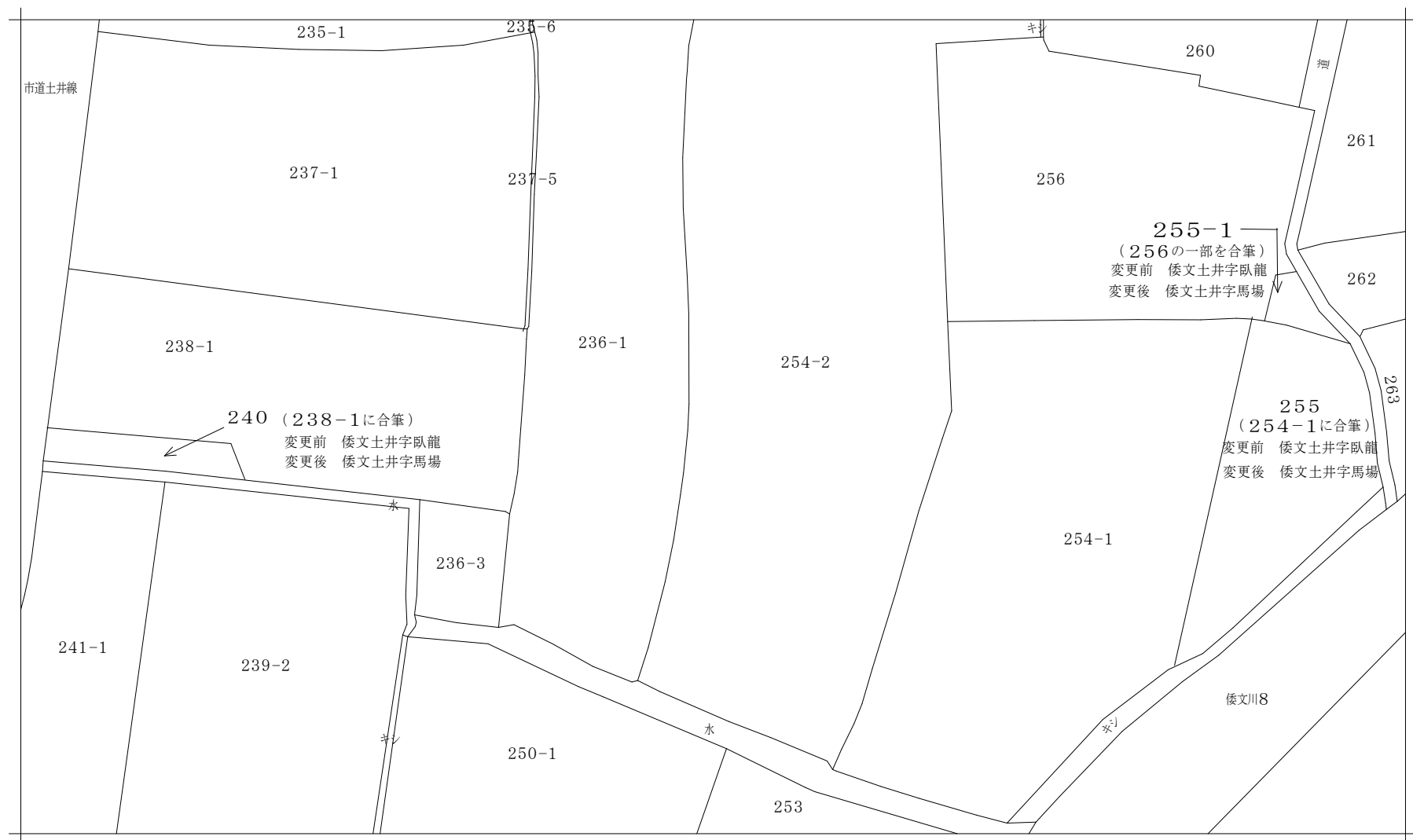


1 : 250

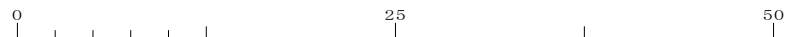




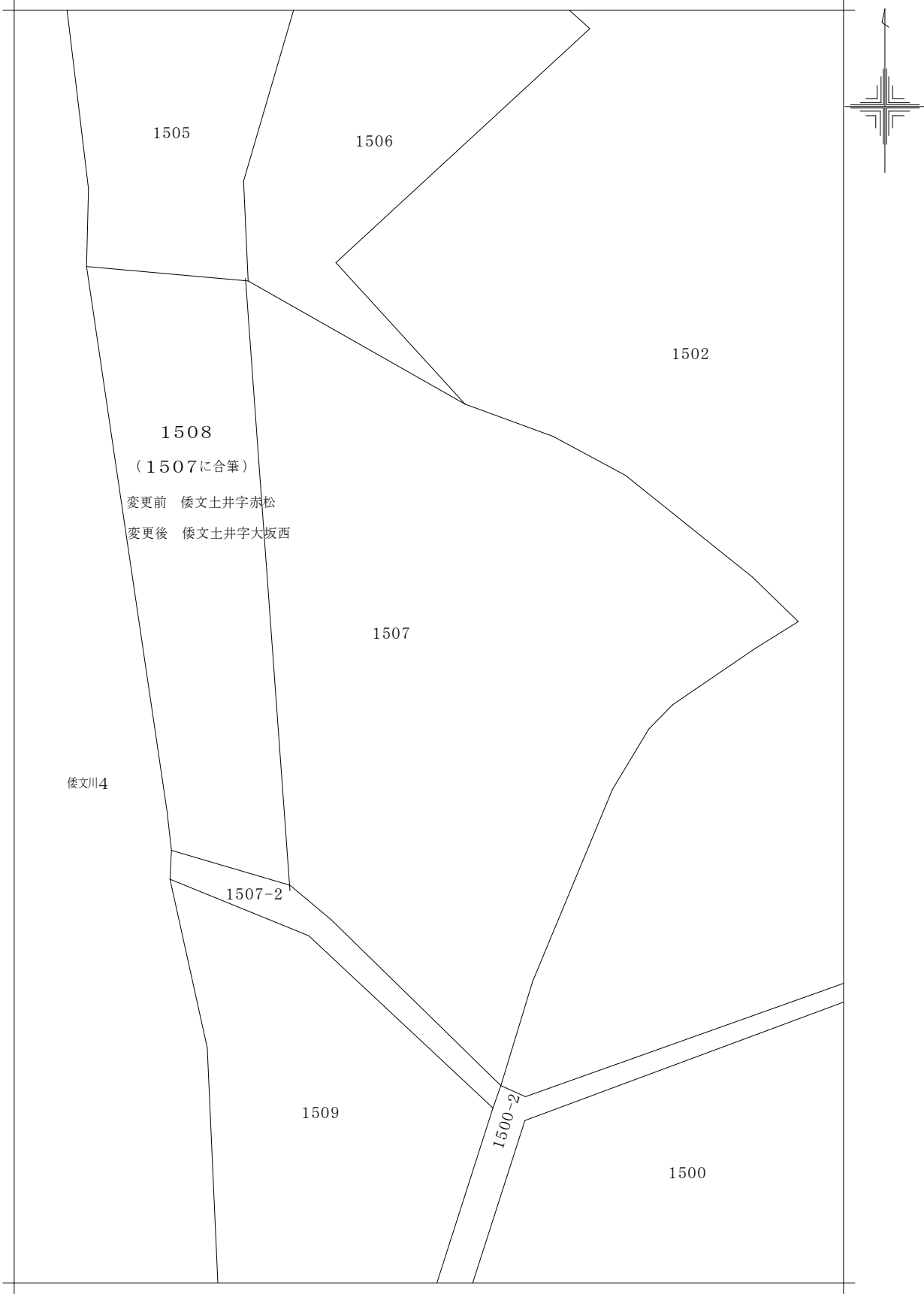
# 倭文土井字界変更区域図②



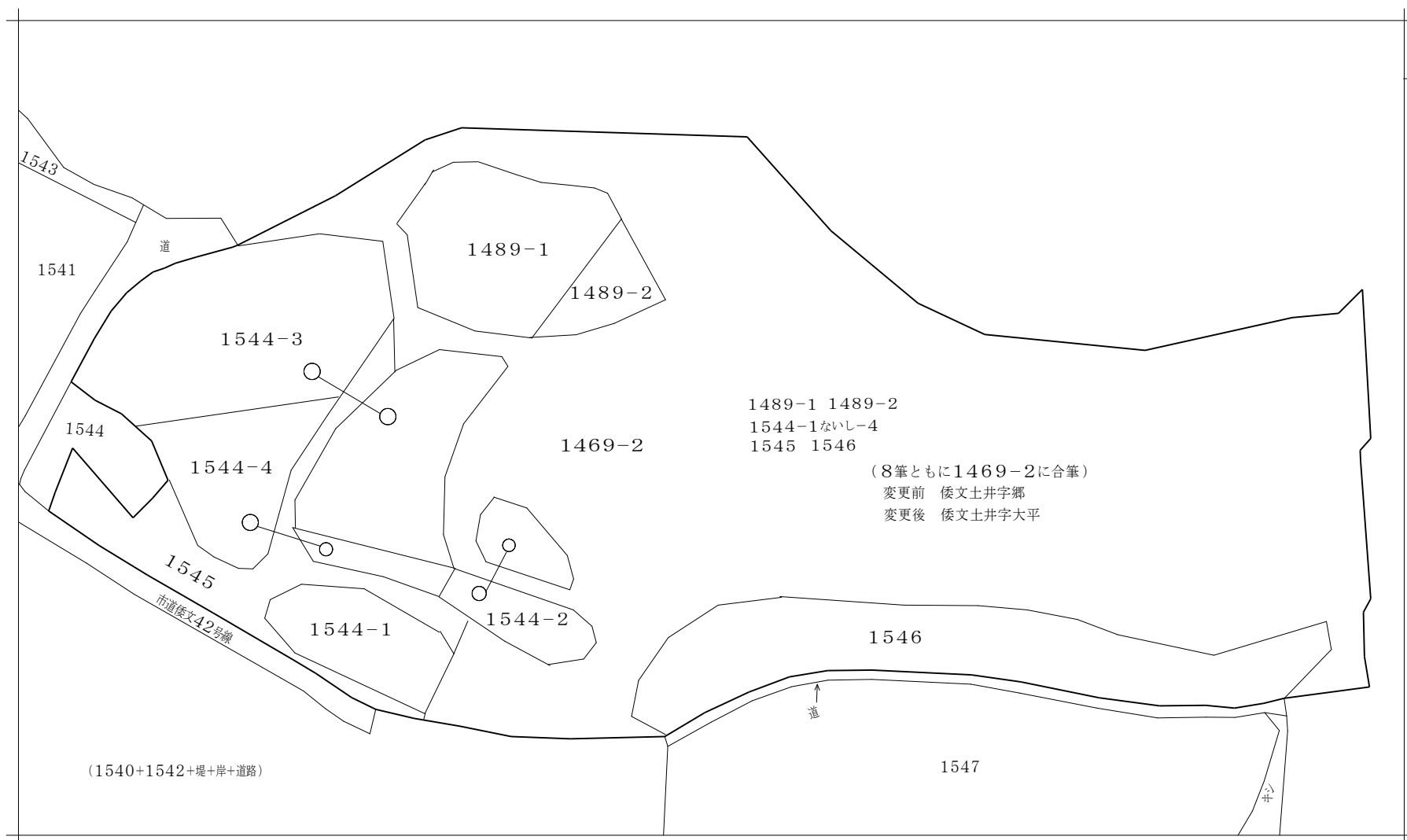
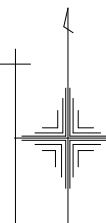
1 : 500



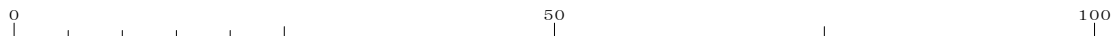
# 倭文土井字界変更区域図③



# 倭文土井字界変更区域図④



1 : 700





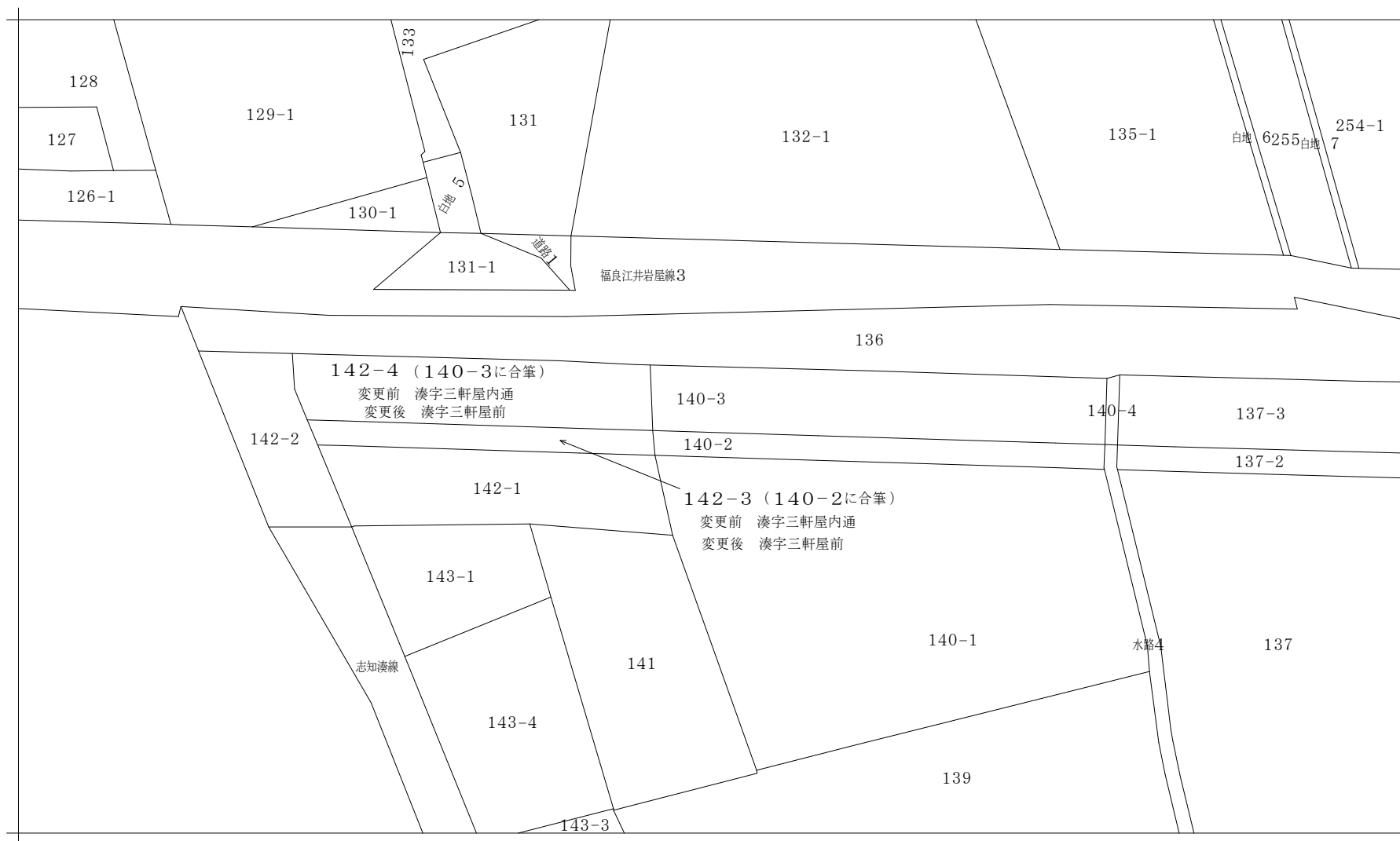
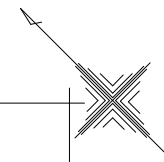
字 変 更 調 書

R5年 湊7  
湊

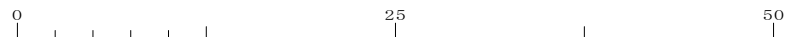
[illegible]



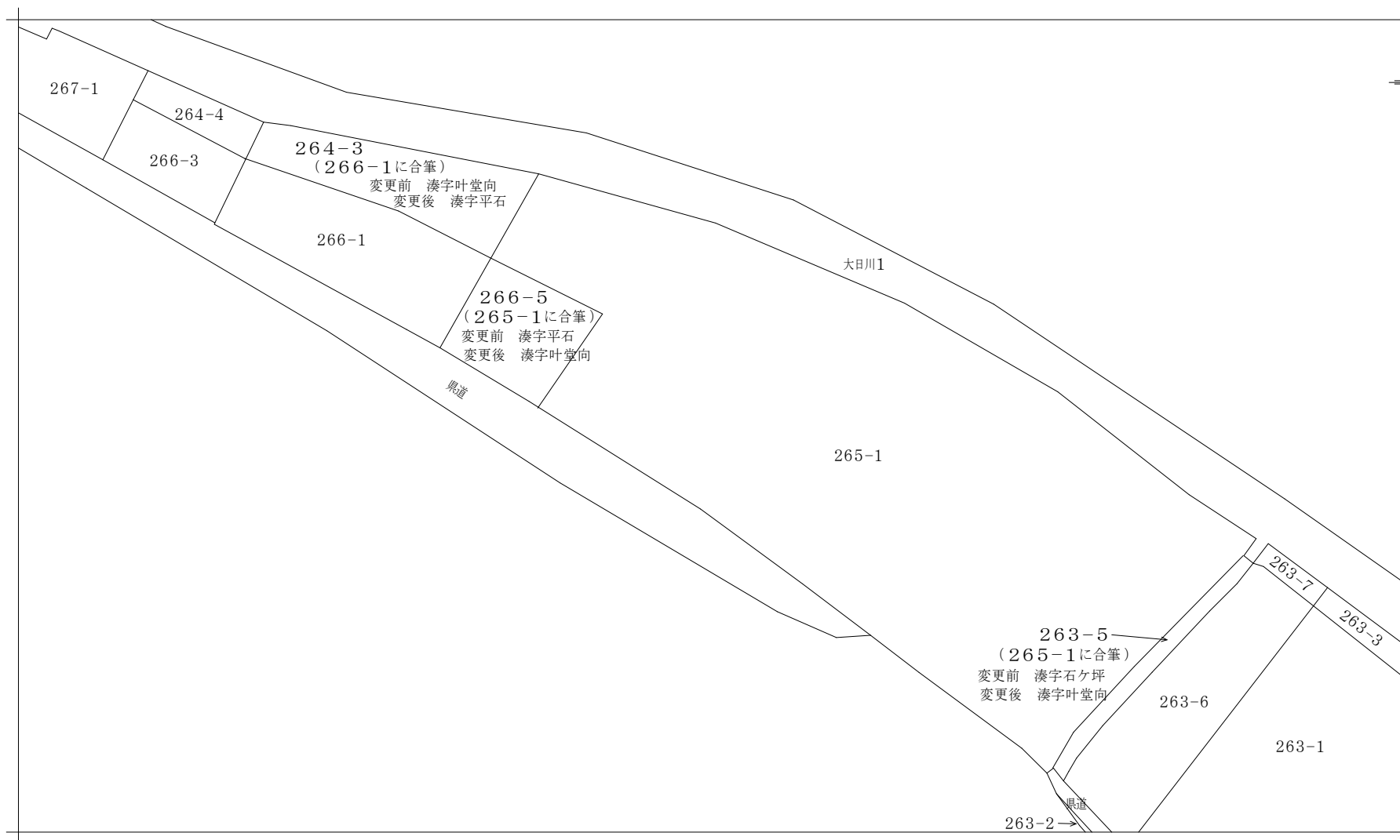
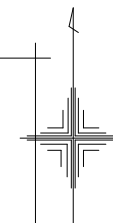
# 湊字界変更区域図⑤



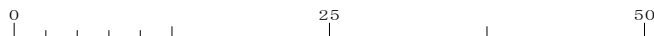
1 : 500



# 湊字界変更区域図⑥



1 : 600





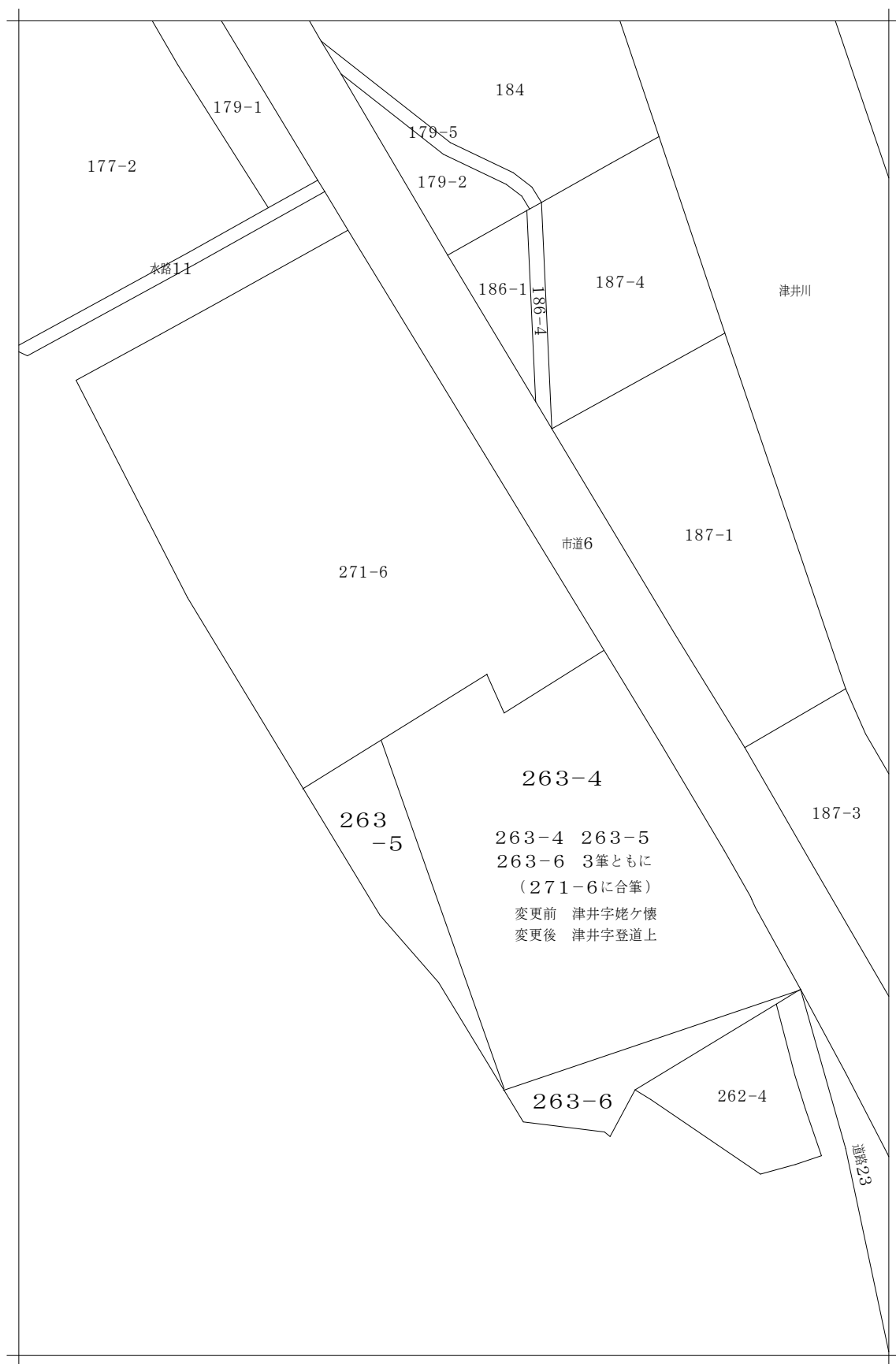
字 変 更 調 書

R5年 津井 9

津井

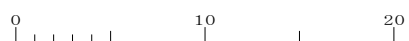
[illegible]

# 津井字界変更区域図⑦



263-4 263-5  
263-6 3筆ともに  
(271-6に合筆)  
変更前 津井字姥ヶ懐  
変更後 津井字登道上

1 : 400





字 変 更 調 書

R5年 阿那賀 1 3

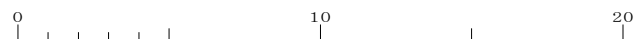
阿那賀

[illegible]

# 阿那賀字界変更区域図⑧



1 : 250

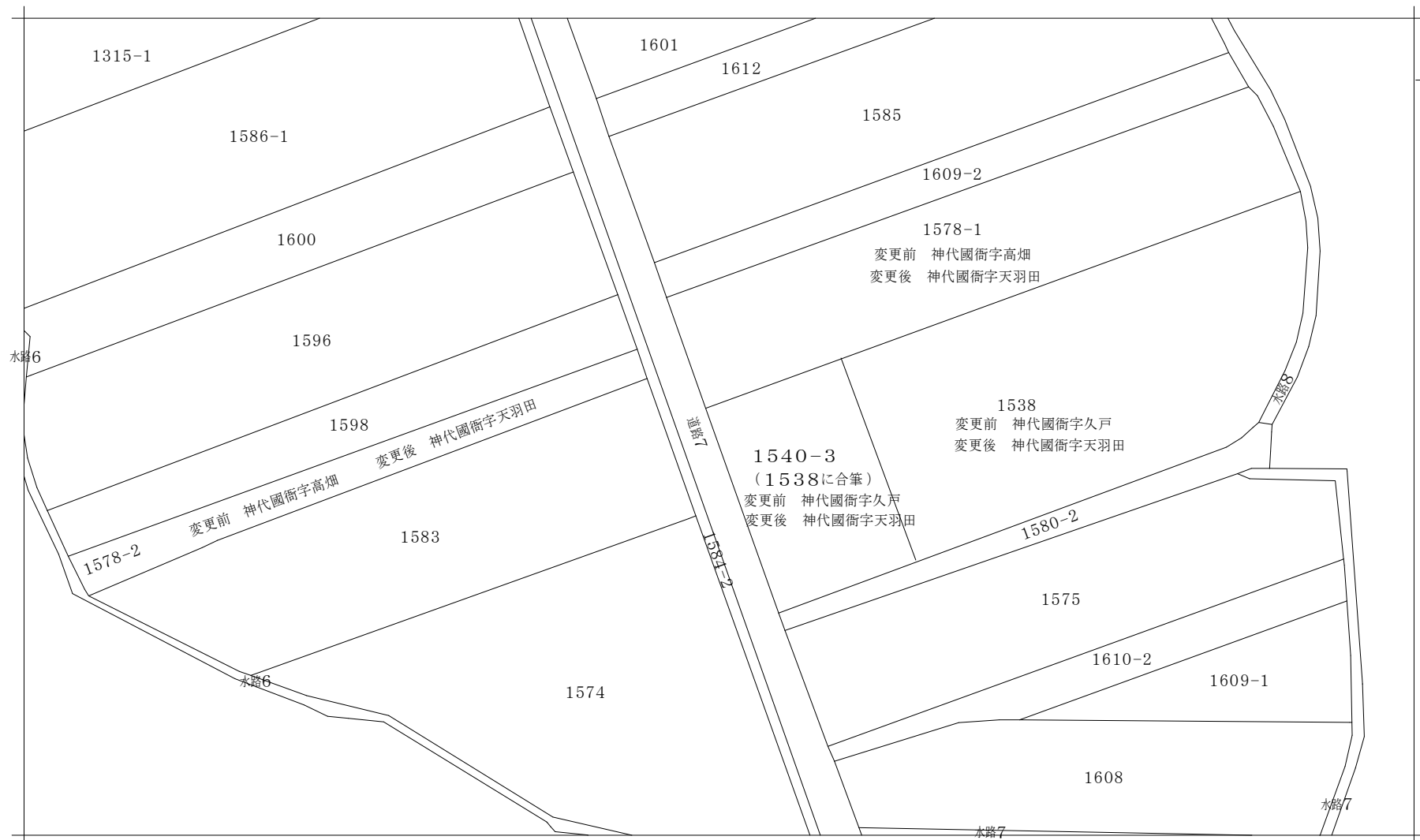


字 變 更 調 書

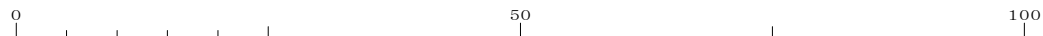
H26年 神代國衙 2  
神代國衙

[illegible]

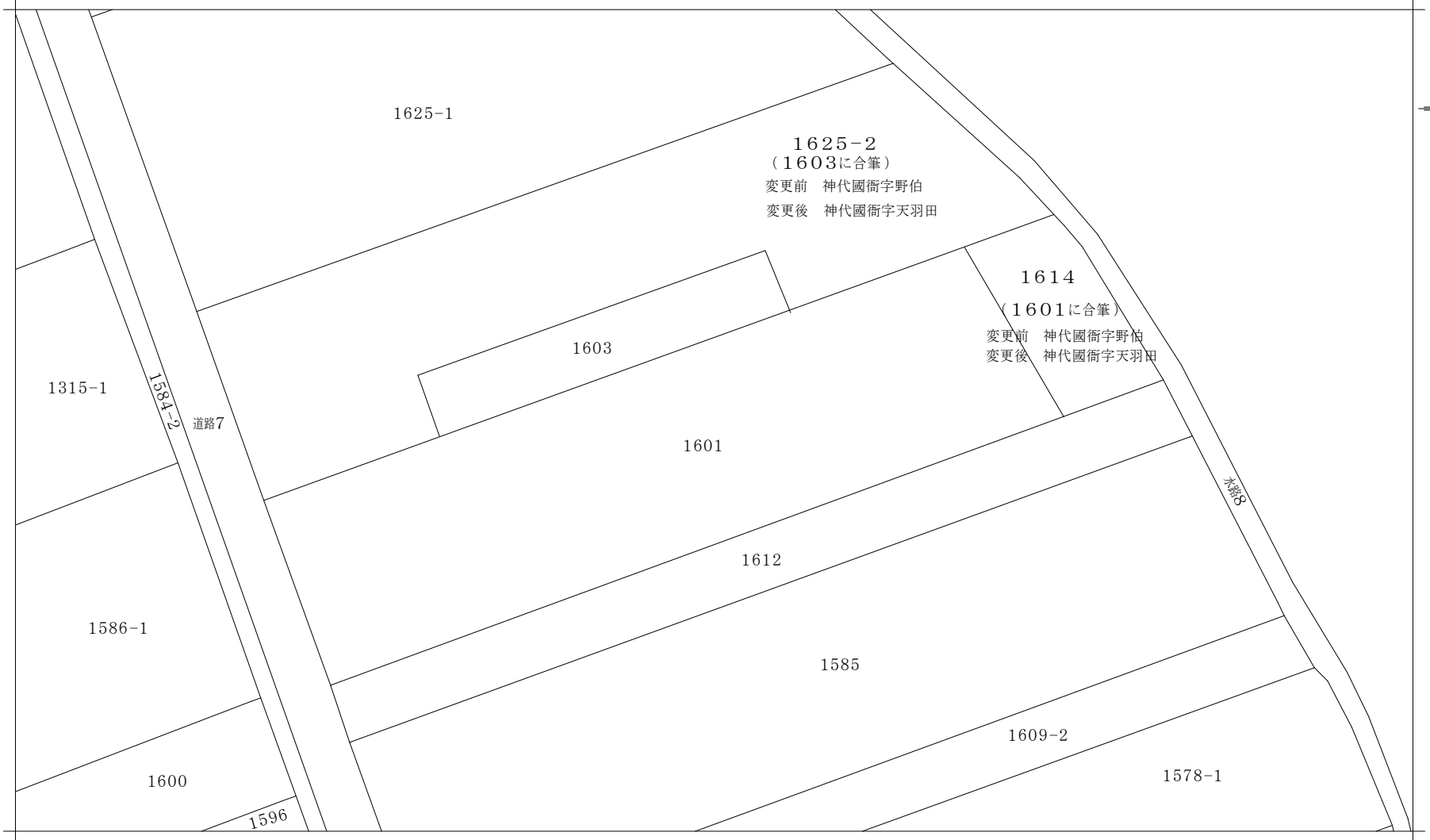
# 神代國衙字界変更区域図⑨



1 : 750



神代國衙字界変更区域図⑩



1 : 500

