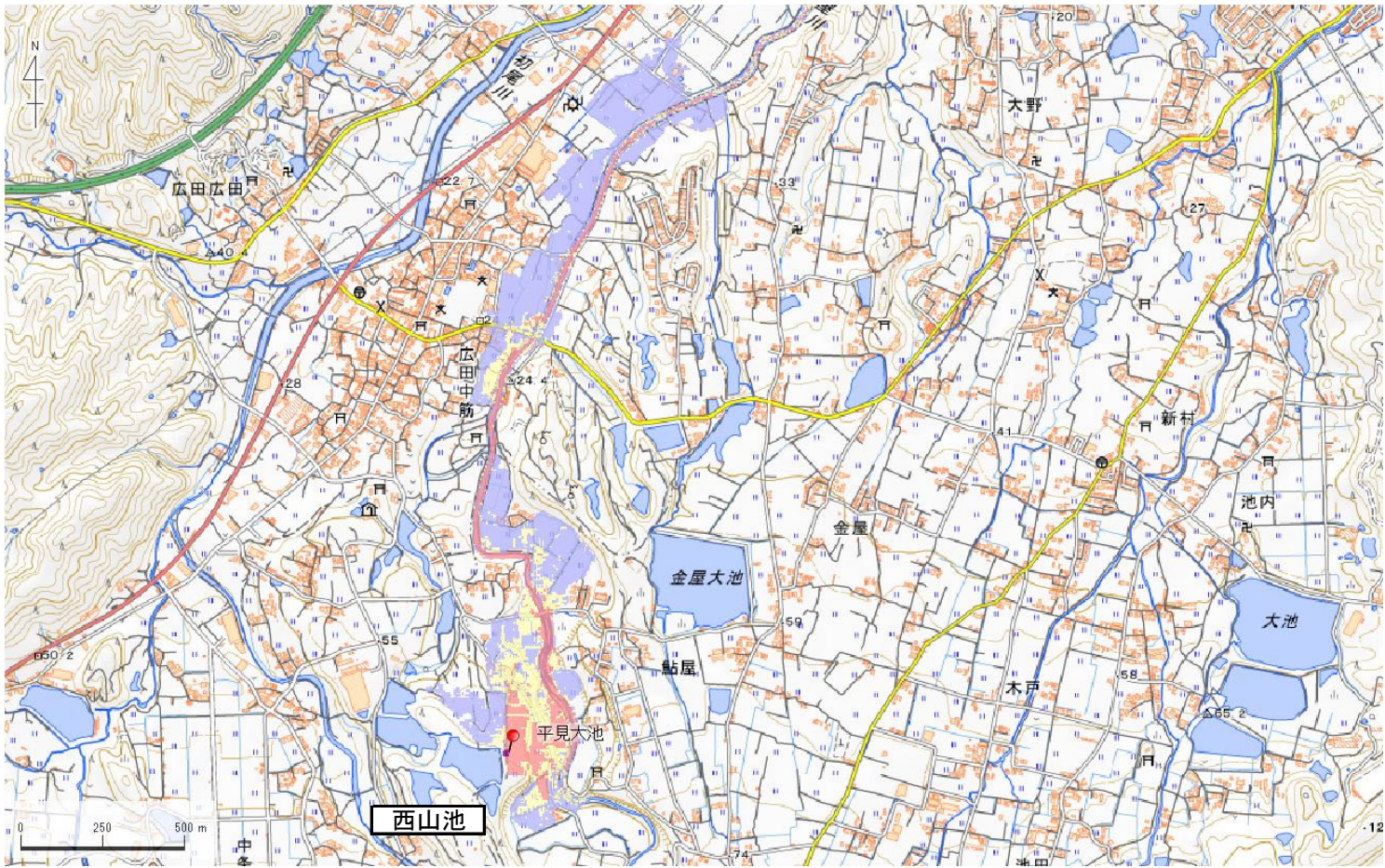


ID	282240023 -E	ため池名	平見大池	所在地	南あわじ市広田中筋				
堤高 (m)	9.4	貯水量 (千m3)	85.0	緯度	34° 18' 37.00" N	経度	134° 50' 4.20" E		

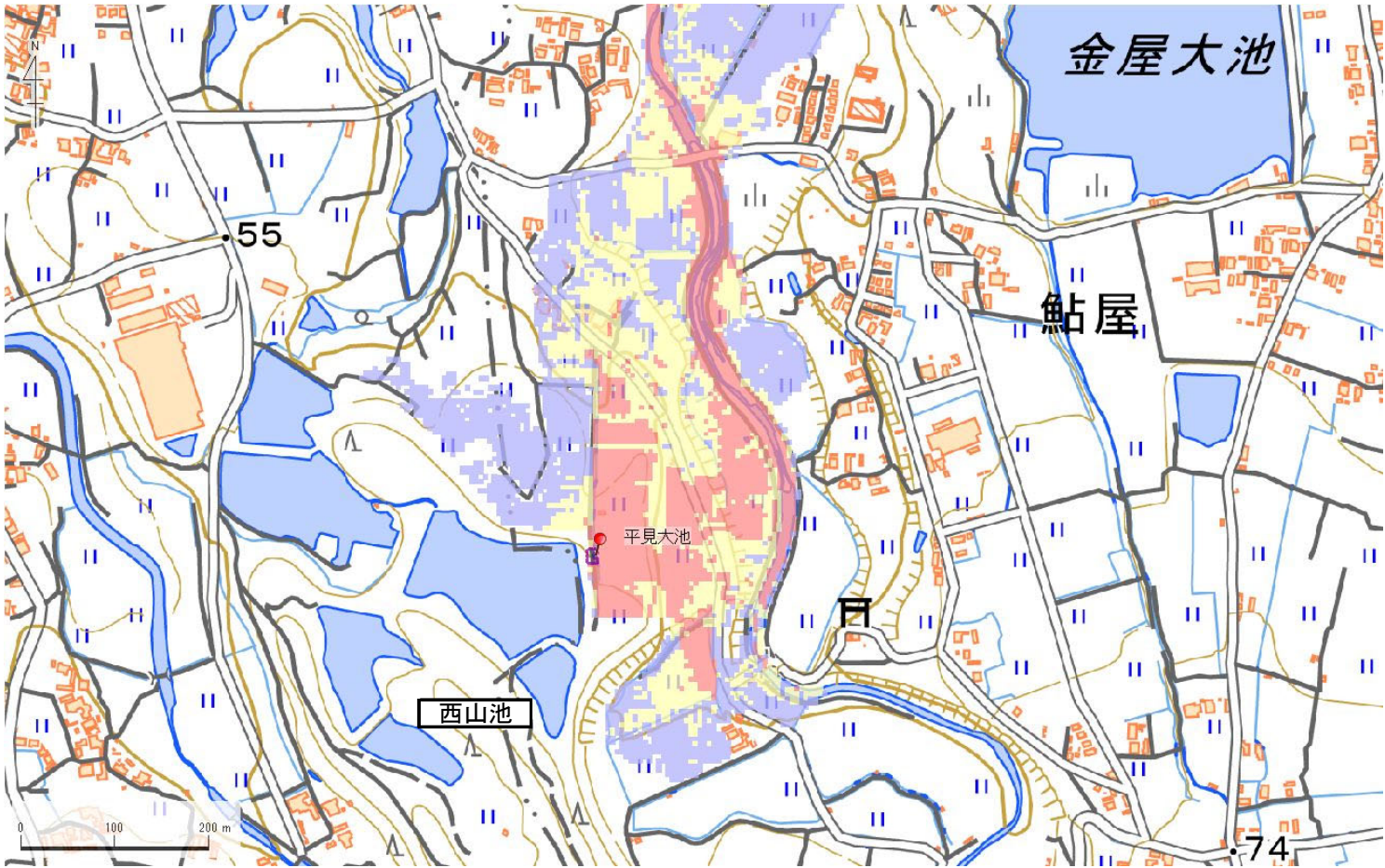


解析貯水量計算(上流側関連ため池含む)		
ID	池名	貯水量 (千m3)
	西山池	12.6
282240023	平見大池	85.0
解析貯水量計		97.6

【浸水面積(ha)】		
歩行可能	-	
歩行困難	-	
歩行不可能	-	



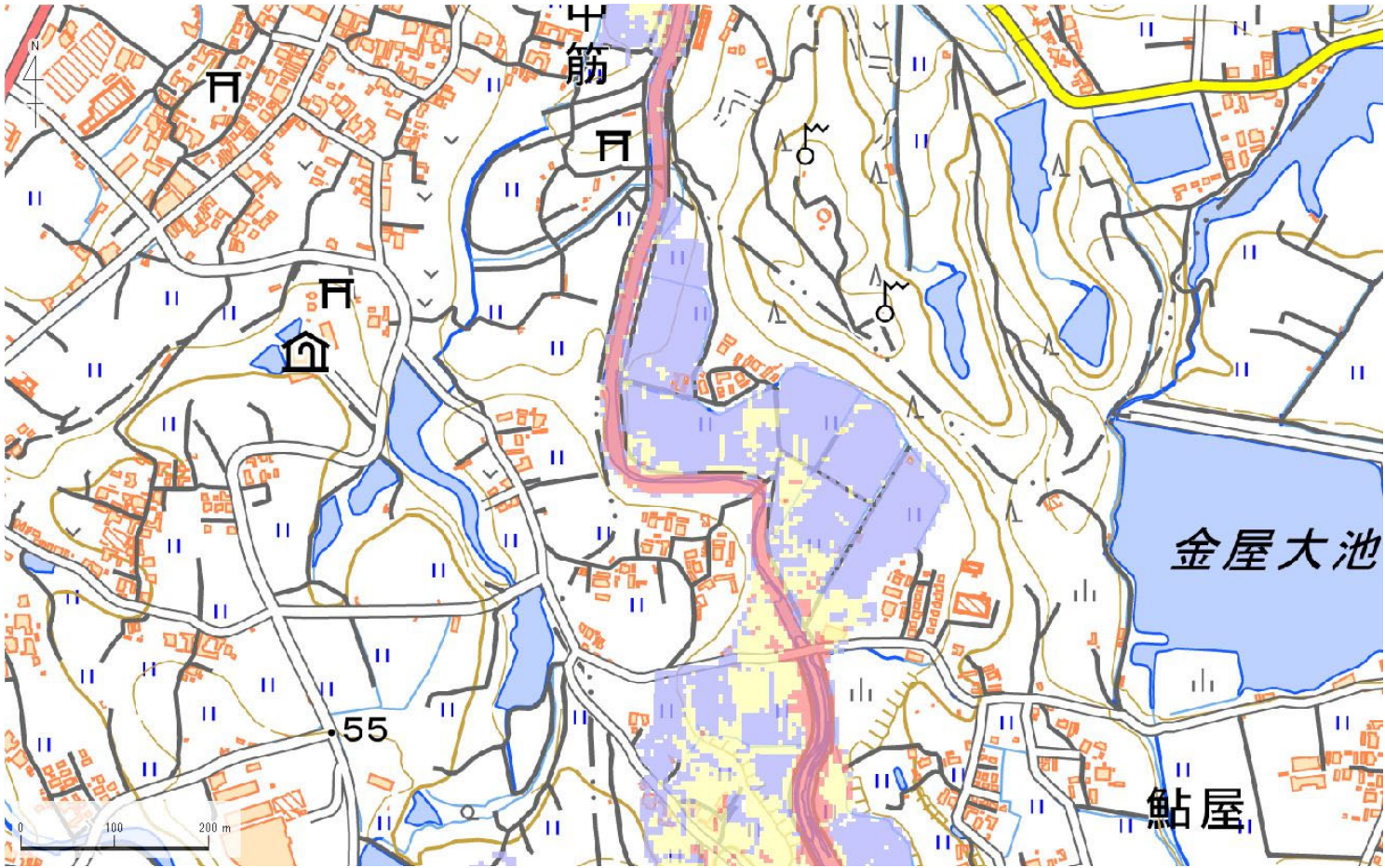
ID	282240023 -E	ため池名	平見大池	所在地	南あわじ市広田中筋				
堤高 (m)	9.4	貯水量 (千m3)	85.0	緯度	34° 18' 37.00" N	経度	134° 50' 4.20" E		



解析貯水量計算(上流側関連ため池含む)		
ID	池名	貯水量 (千m3)
	西山池	12.6
282240023	平見大池	85.0
解析貯水量計		97.6

【浸水面積(ha)】		
歩行可能	-	
歩行困難	-	
歩行不可能	-	

ID	282240023 -E	ため池名	平見大池	所在地	南あわじ市広田中筋				
堤高 (m)	9.4	貯水量 (千m3)	85.0	緯度	34° 18′ 37.00″ N	経度	134° 50′ 4.20″ E		

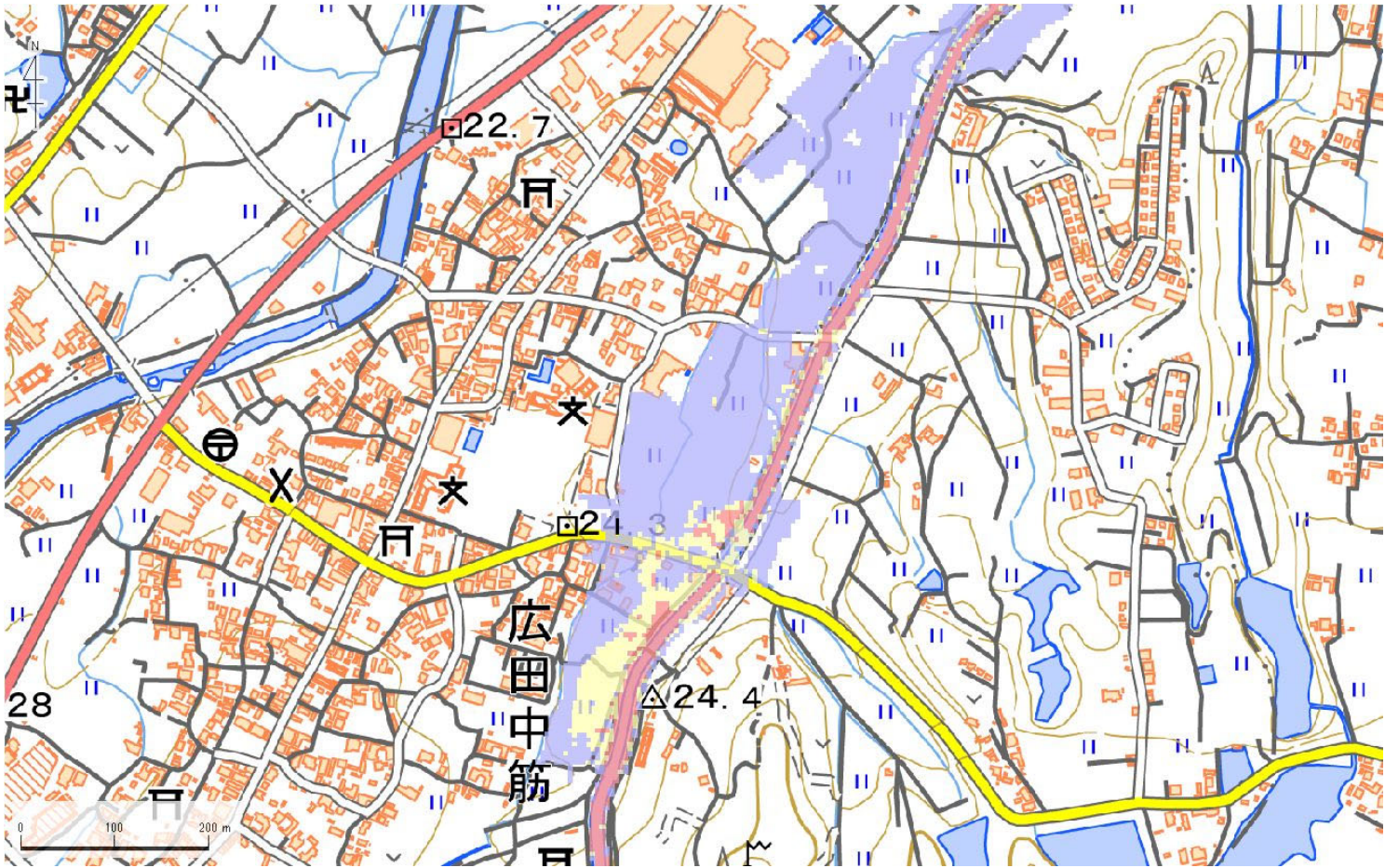


解析貯水量計算(上流側関連ため池含む)		
ID	池名	貯水量 (千m3)
282240023	0	0.0
解析貯水量計		0.0

【浸水面積(ha)】		
歩行可能	-	
歩行困難	-	
歩行不可能	-	



ID	282240023 -E	ため池名	平見大池	所在地	南あわじ市広田中筋				
堤高 (m)	9.4	貯水量 (千m3)	85.0	緯度	34° 18' 37.00" N	経度	134° 50' 4.20" E		

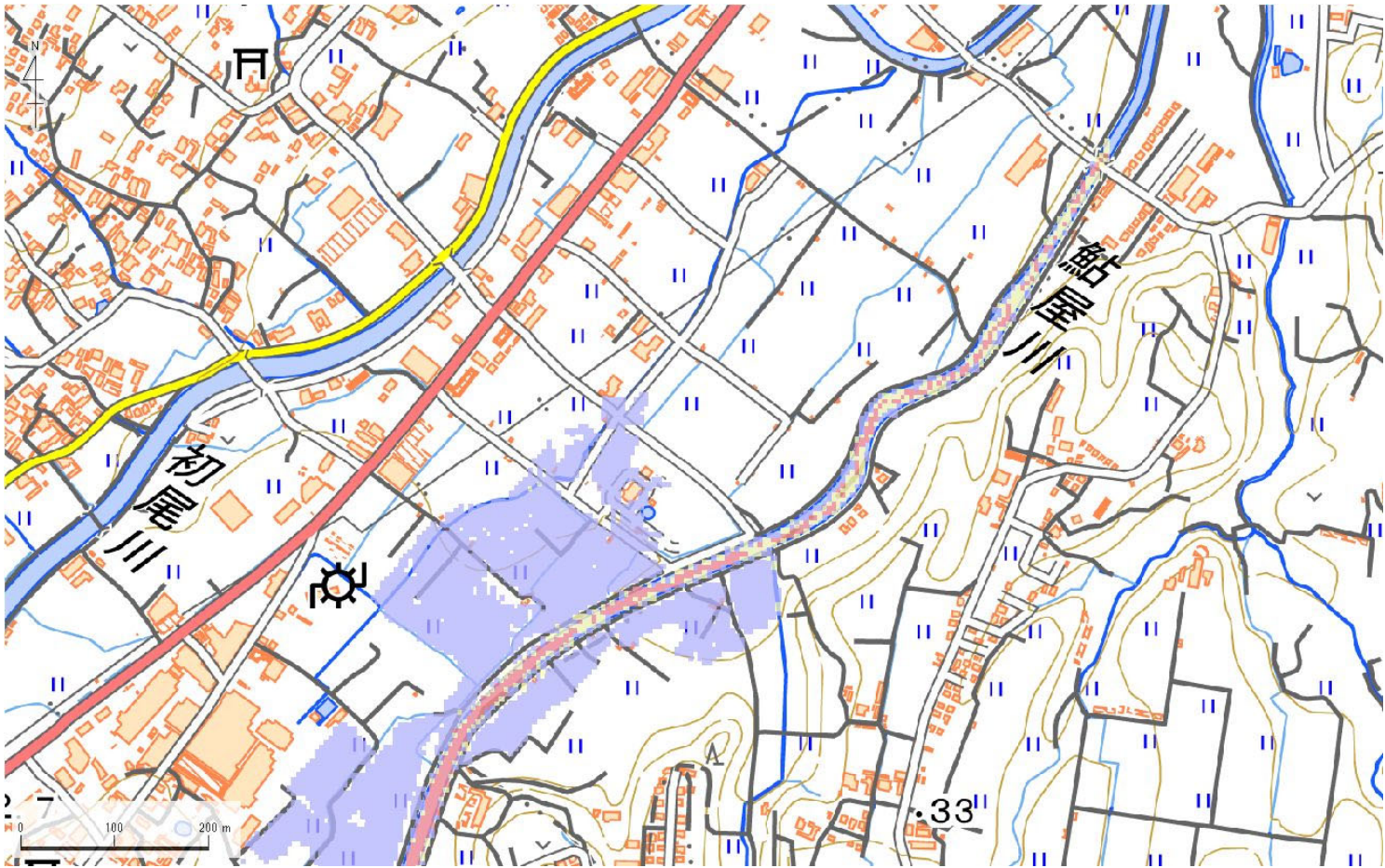


解析貯水量計算(上流側関連ため池含む)		
ID	池名	貯水量 (千m3)
282240023	0	0.0
解析貯水量計		0.0

【浸水面積(ha)】		
歩行可能	-	
歩行困難	-	
歩行不可能	-	



ID	282240023 -E	ため池名	平見大池	所在地	南あわじ市広田中筋				
堤高 (m)	9.4	貯水量 (千m3)	85.0	緯度	34° 18' 37.00" N	経度	134° 50' 4.20" E		



解析貯水量計算(上流側関連ため池含む)		
ID	池名	貯水量 (千m3)
282240023	0	0.0
解析貯水量計		0.0

【浸水面積(ha)】		
歩行可能	-	
歩行困難	-	
歩行不可能	-	