

議案第106号

字の区域の変更について（湊、阿那賀地区）

別紙のとおり字の区域を変更したいので、地方自治法（昭和22年法律第67号）第260条第1項の規定により、議会の議決を求める。

令和6年11月21日提出

南あわじ市長 守 本 憲 弘

字の区域の変更調書

変更前			変更後	
大字	字	地番	大字	字
湊	叶堂向	14-1 14-4 14-6 16-2 16-3 17-4	湊	出口
	叶堂向	56-15 61-4		平石
	平石	74-1		叶堂向
阿那賀	居屋敷	43-3 84	阿那賀	鍛冶屋畑
	伊加利谷	120-1		地下ノ平
	助七西ノ西	54		居屋敷
	地下ノ平	205-1 205-2		
	横林	203-1 204 206-1 206-2 207-2		
		208-1 208-2 209-2		
	イヤシキ	976-2 1024		イヤシキ
	浜	991-1 991-3 1010-4		
	居屋敷	966-2 1009-1		
	本浦浜	983-1		
小磯原	1620-1			

上記のほか、変更前の区域に隣接介在する道路、水路等である国有地の一部は、変更後の区域に編入する。

備考 地番は、令和6年10月1日現在の地番である。

湊

字叶向14-1、14-4、16-2、16-3、17-4、56-15、61-4
字平石74-1

阿那賀

字小磯原1620-1

阿那賀

字居屋敷43-3、84
字伊加利谷120-1
字助七西ノ西54
字地下ノ平205-1、205-2
字横林203-1、204、206-1、206-2、207-2、208-1、208-2、209-2
字イヤシキ976-2、1024
字浜991-1、991-3、1010-4
字居屋敷966-2、1009-1
字本浦浜983-1

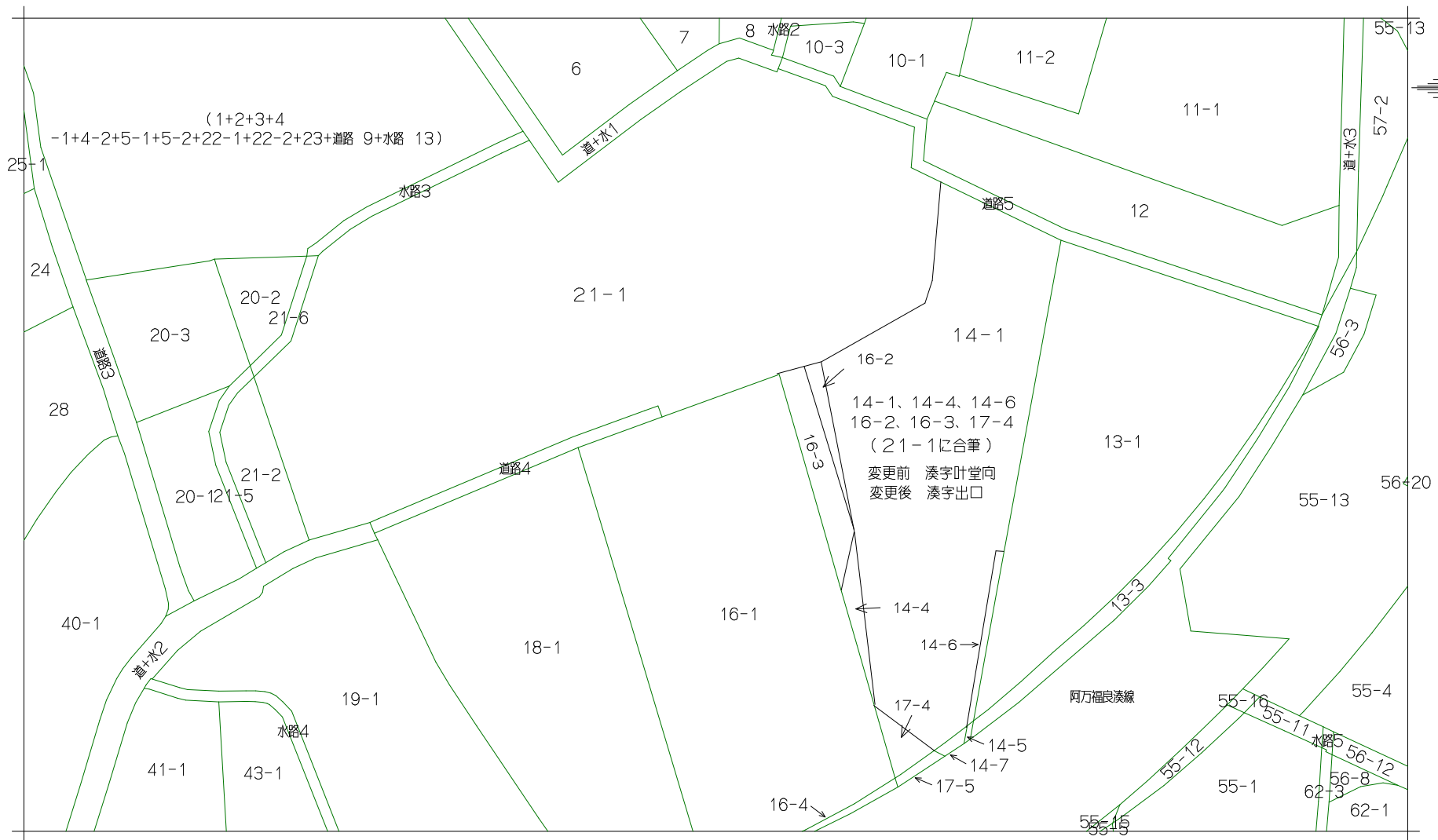
字 変 更 調 書

R5年 阿那賀 1 3

阿那賀

番 号	調 査 前			調 査 後		
	字 名	地 番	地 目	字 名	地 番	地 目
1	居屋敷	43-3	宅地	鍛冶屋畑	42	宅地
2	助七西ノ西	54	宅地	居屋敷	53	宅地
3	居屋敷	84	宅地	鍛冶屋畑	85	宅地
4	伊加利谷	120-1	畑	地下ノ平	95-1	畑
5	横林	203-1	学校用地	居屋敷	25-2	雑種地
6	〃	204	学校用地	〃	25-2	雑種地
7	地下ノ平	205-1	学校用地	〃	25-2	雑種地
8	〃	205-2	学校用地	〃	25-2	雑種地
9	横林	206-1	学校用地	〃	25-2	雑種地
10	〃	206-2	学校用地	〃	25-2	雑種地
11	〃	207-2	学校用地	〃	25-2	雑種地
12	〃	208-1	学校用地	〃	25-2	雑種地
13	〃	208-2	学校用地	〃	25-2	雑種地
14	〃	209-2	学校用地	〃	25-2	雑種地
15	居屋敷	966-2	宅地	イヤシキ	970	宅地
16	イヤシキ	976-2	宅地	居屋敷	977	宅地
17	本浦浜	983-1	宅地	イヤシキ	984-1	宅地
18	浜	991-1	宅地	居屋敷	985	宅地
19	〃	991-3	宅地	〃	985	宅地
20	居屋敷	1009-1	宅地	イヤシキ	1008-1	宅地
21	浜	1010-4	宅地	居屋敷	1013-1	宅地
22	イヤシキ	1024	宅地	〃	1037	宅地

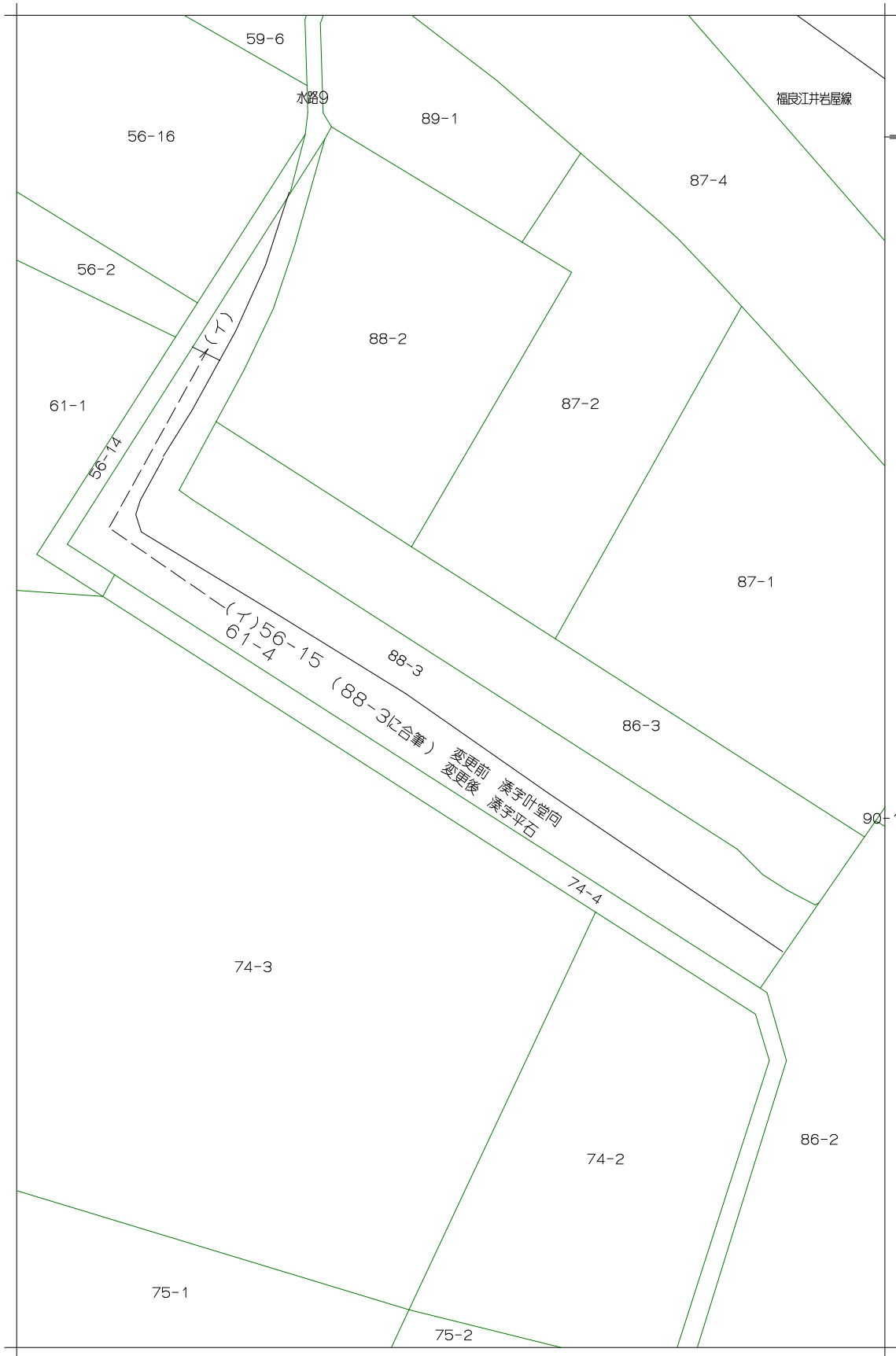
湊字界変更区域図①




1 : 500



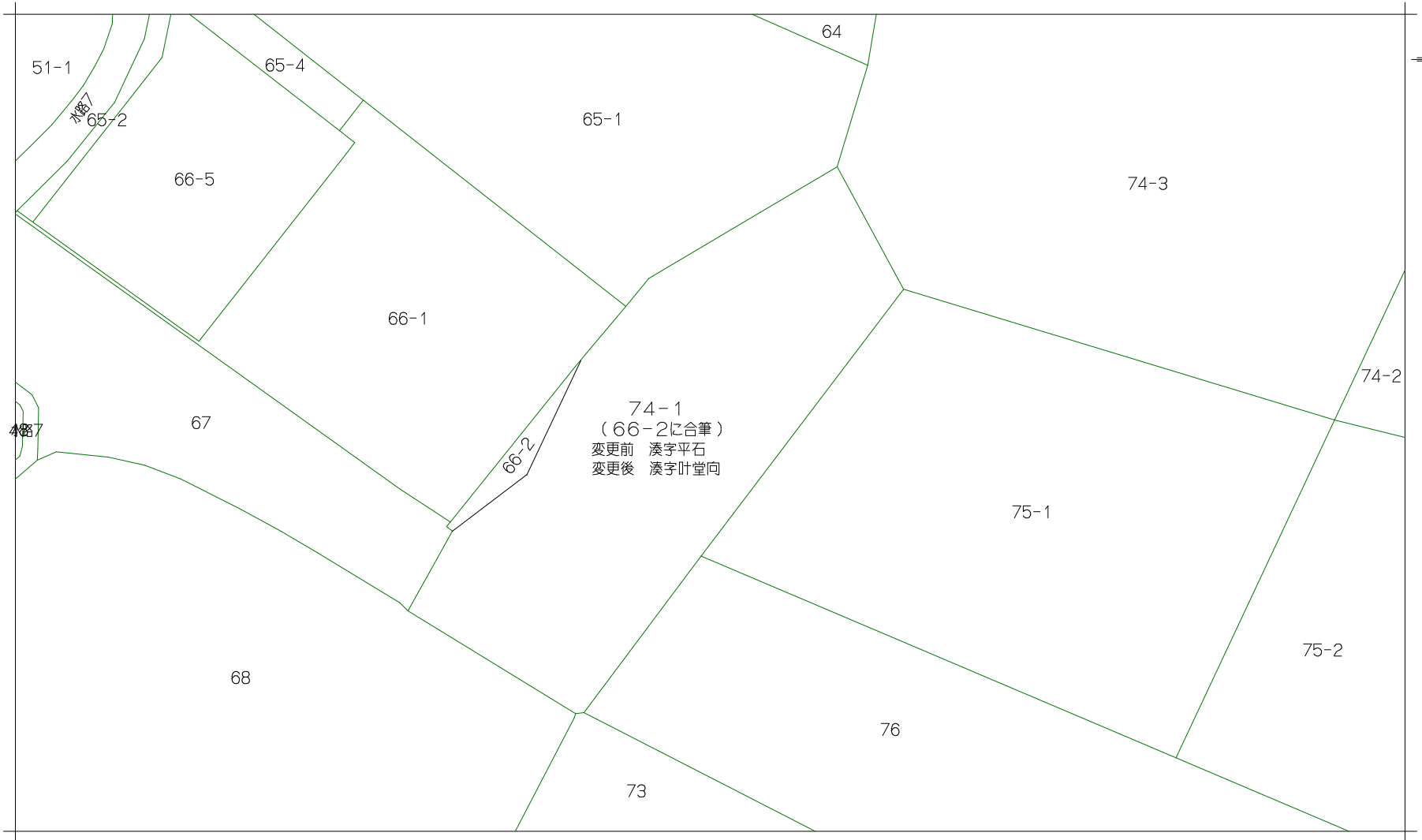
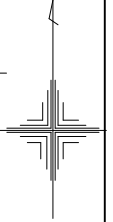
湊字界変更区域図②



1 : 350



湊字界変更区域图③



1 : 350



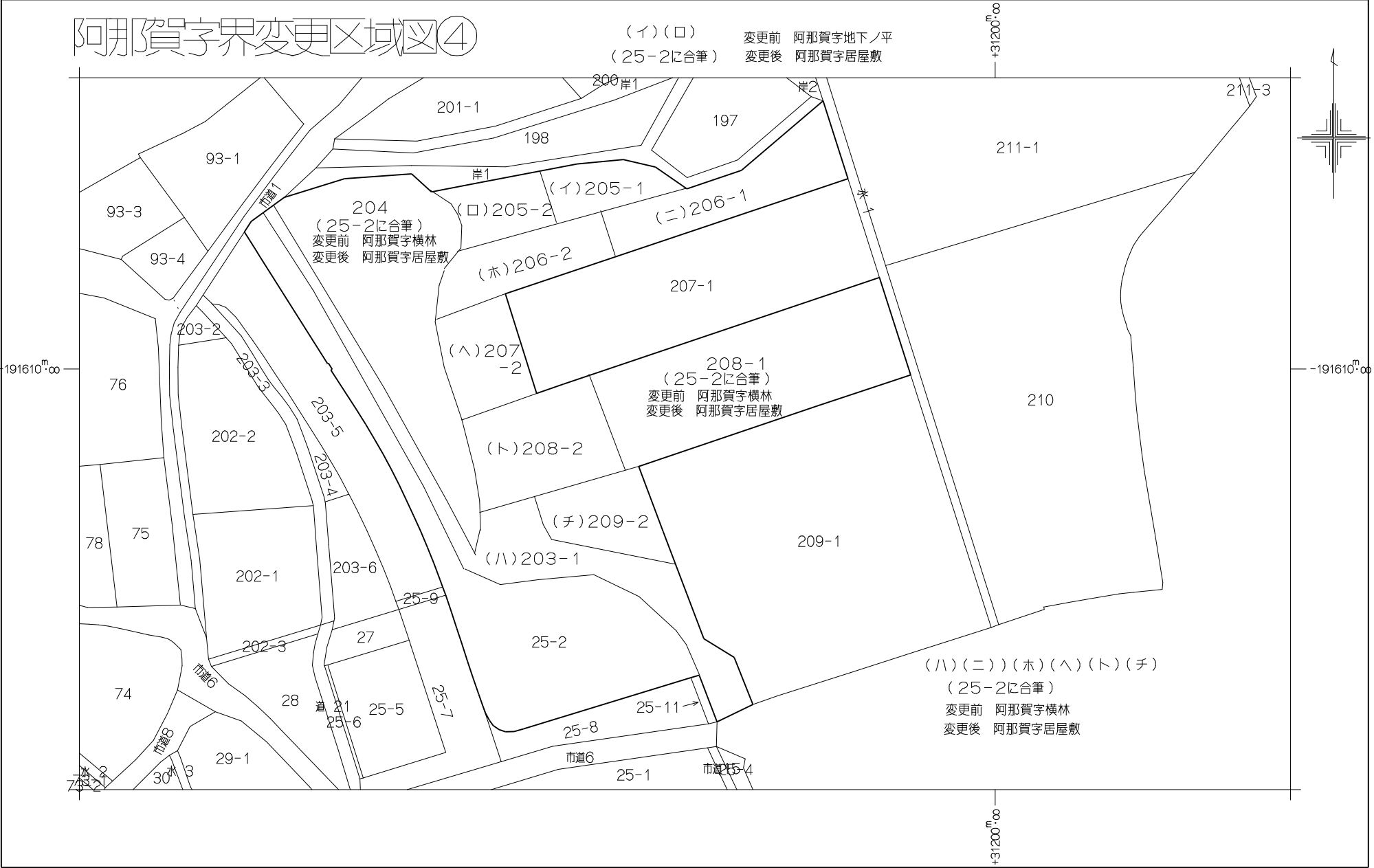
阿那賀字界変更区域図④

(イ)(ロ) 変更前 阿那賀字地下ノ平
 (25-2に合筆) 変更後 阿那賀字居屋敷

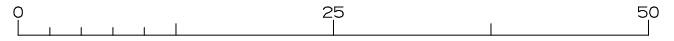
204
 (25-2に合筆)
 変更前 阿那賀字横林
 変更後 阿那賀字居屋敷

208-1
 (25-2に合筆)
 変更前 阿那賀字横林
 変更後 阿那賀字居屋敷

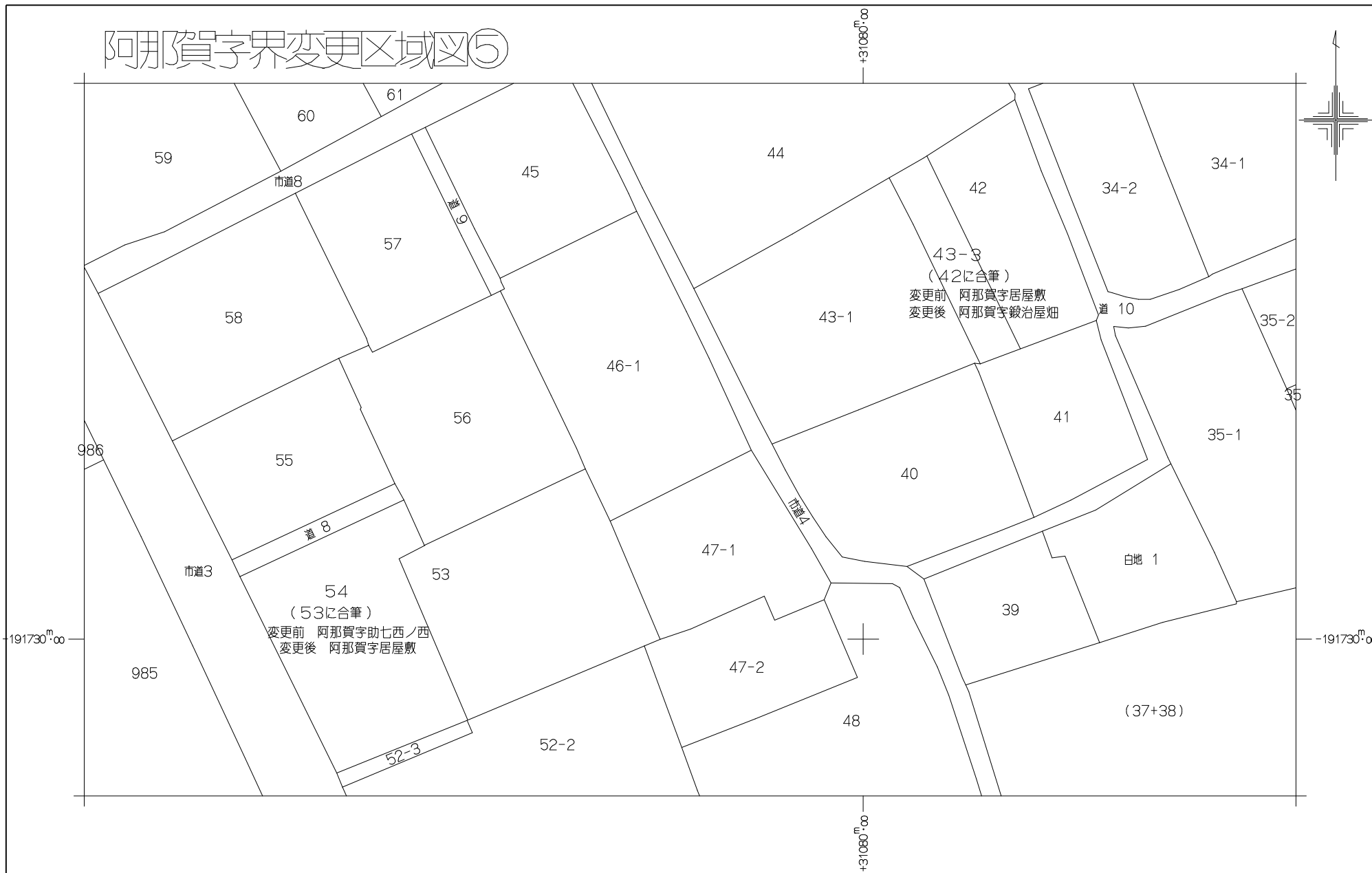
(ハ)(ニ)(ホ)(ヘ)(ト)(チ)
 (25-2に合筆)
 変更前 阿那賀字横林
 変更後 阿那賀字居屋敷



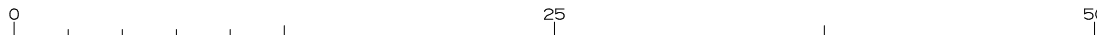
1 : 600



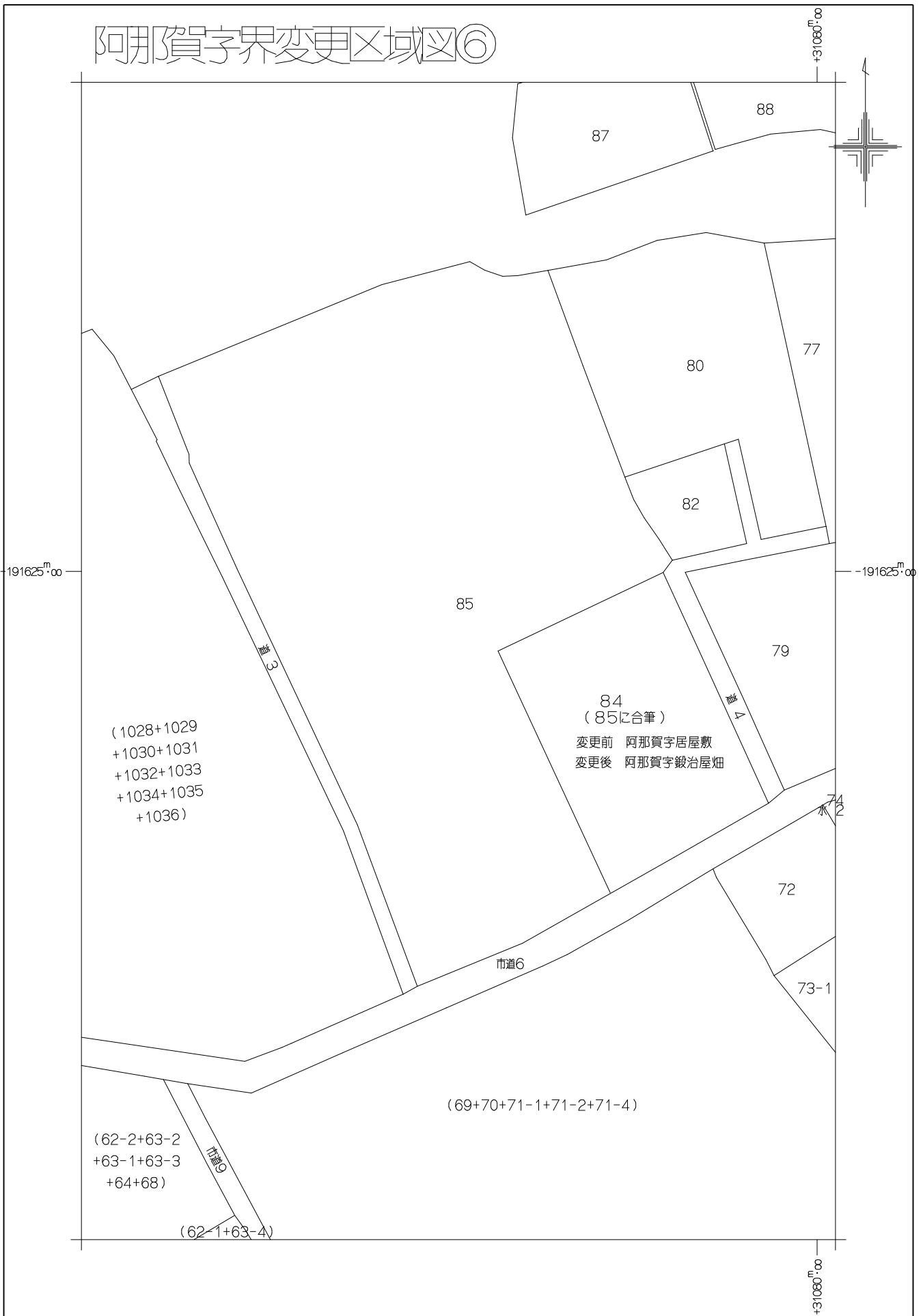
阿那賀字界変更区域図⑤



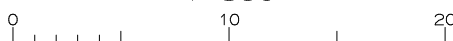
1 : 350



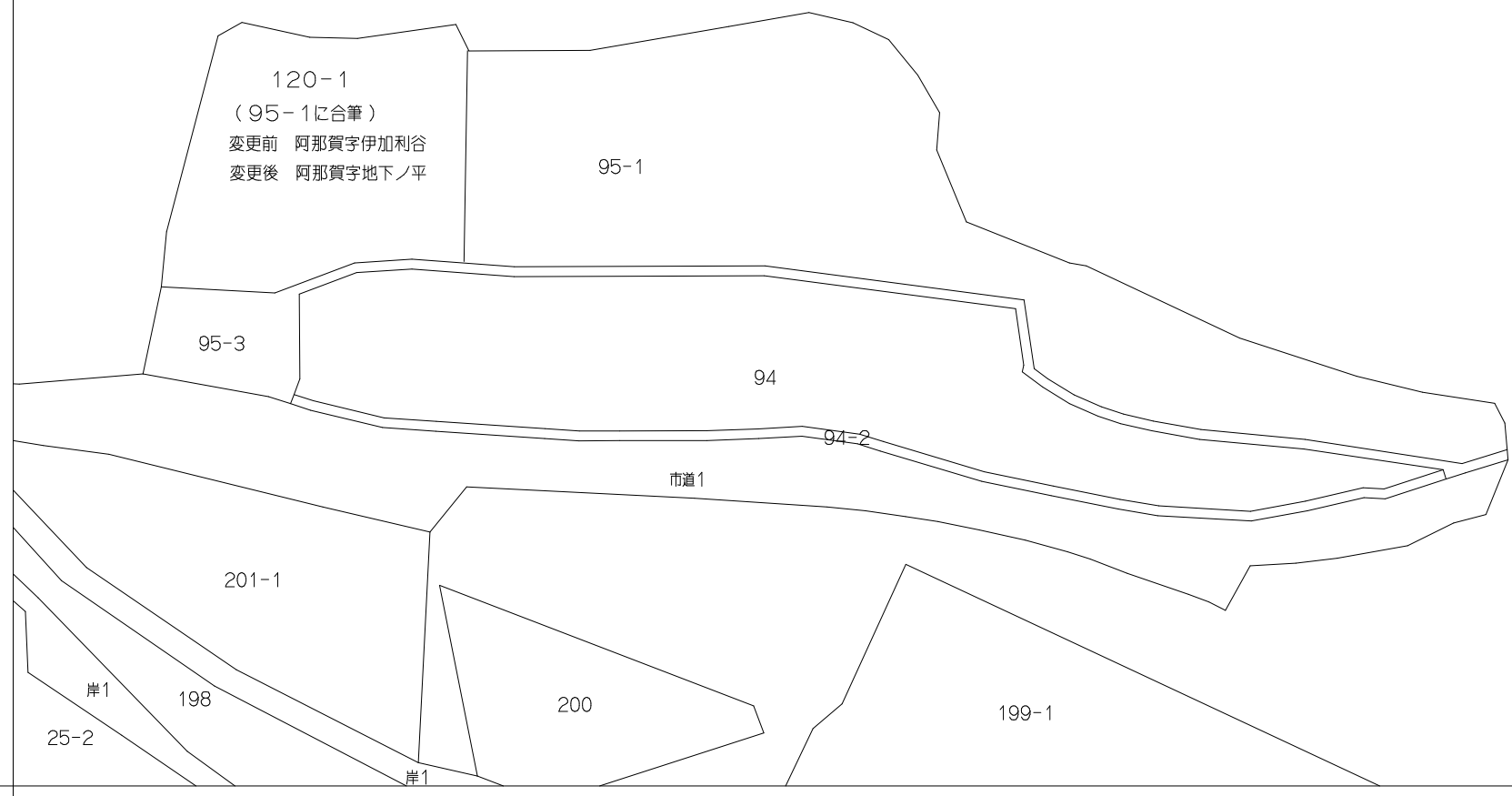
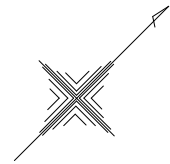
阿那賀字界変更区域図⑥



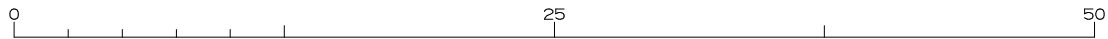
1 : 350



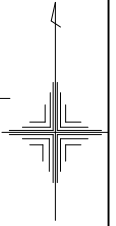
阿那賀字界変更区域図⑦



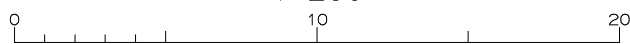
1 : 350



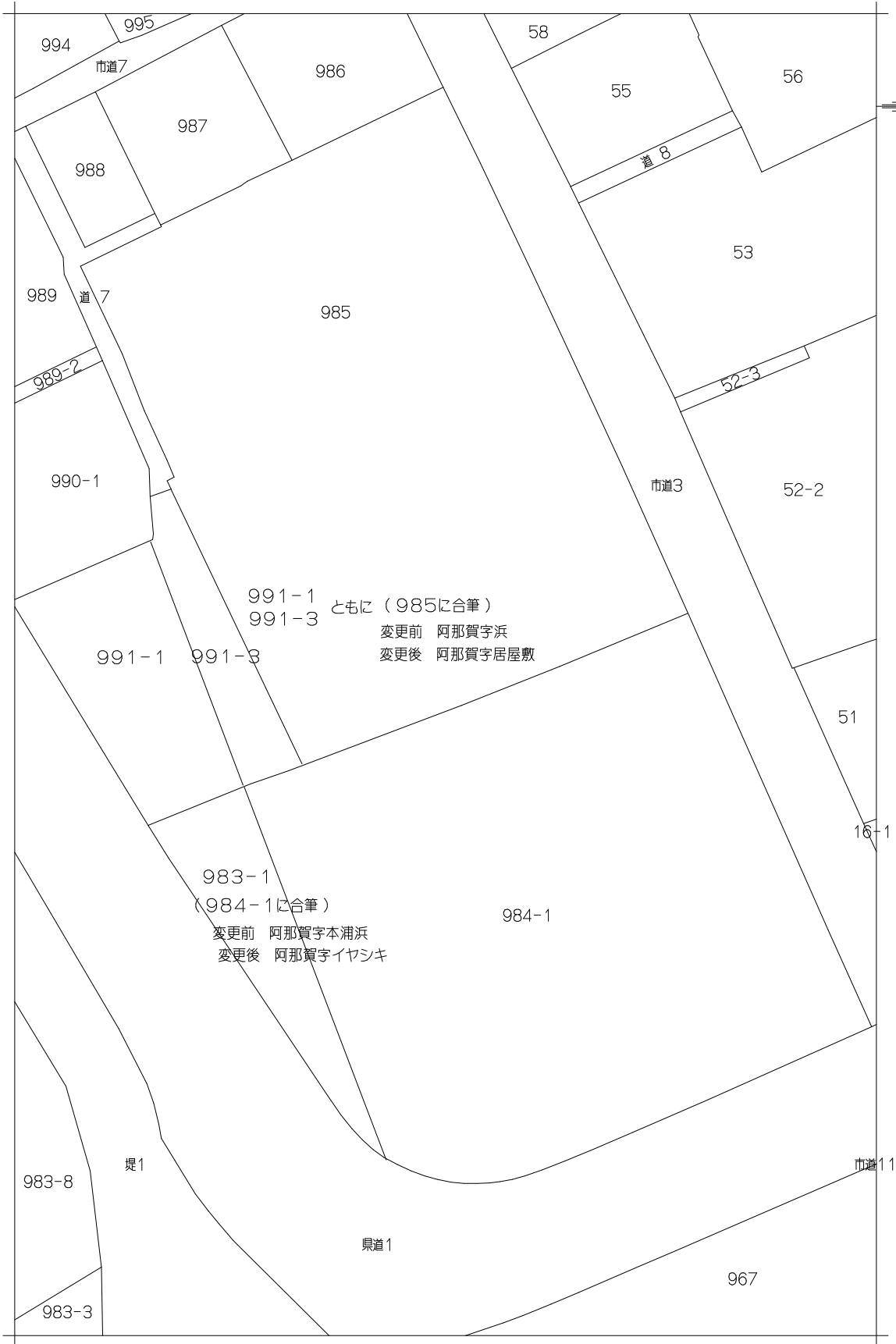
阿那賀字界変更区域図⑧



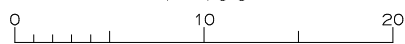
1 : 250



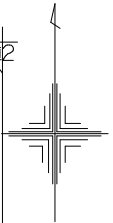
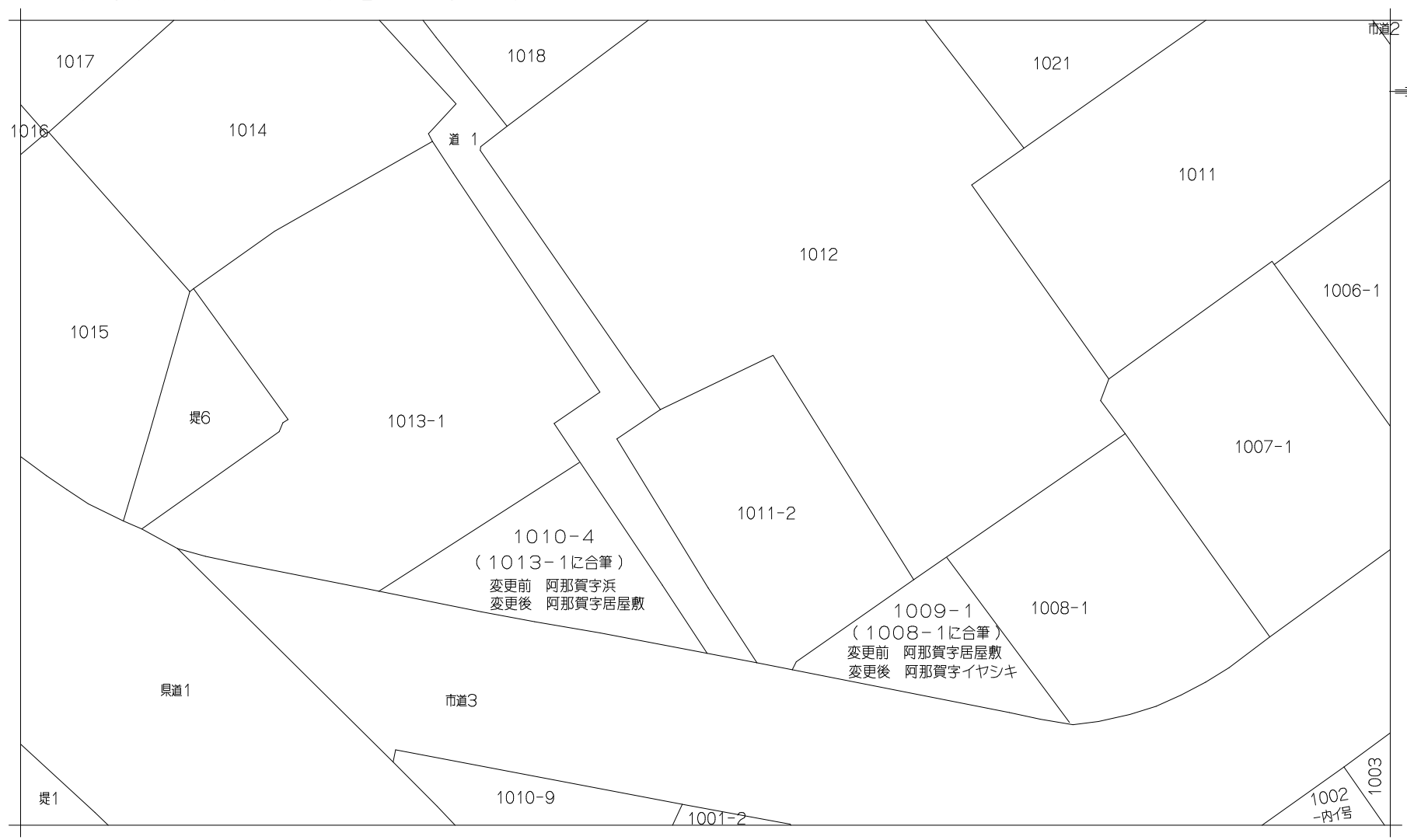
阿那賀字界変更区域図⑨



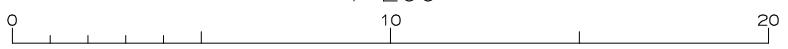
1 : 400



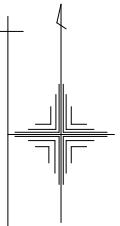
阿那賀字界変更区域図⑩



1 : 200



阿那賀字界変更区域図⑪



(1028+1029+1030
+1031+1032+1033
+1034+1035+1036)

1038

道 2

1037

1023

1024

(1037に合筆)

変更前 阿那賀字イヤシキ

変更後 阿那賀字居屋敷

道 22

1022

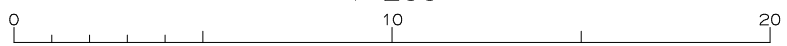
1025

1027-1

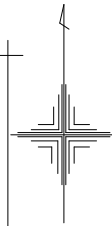
市道8

市道6

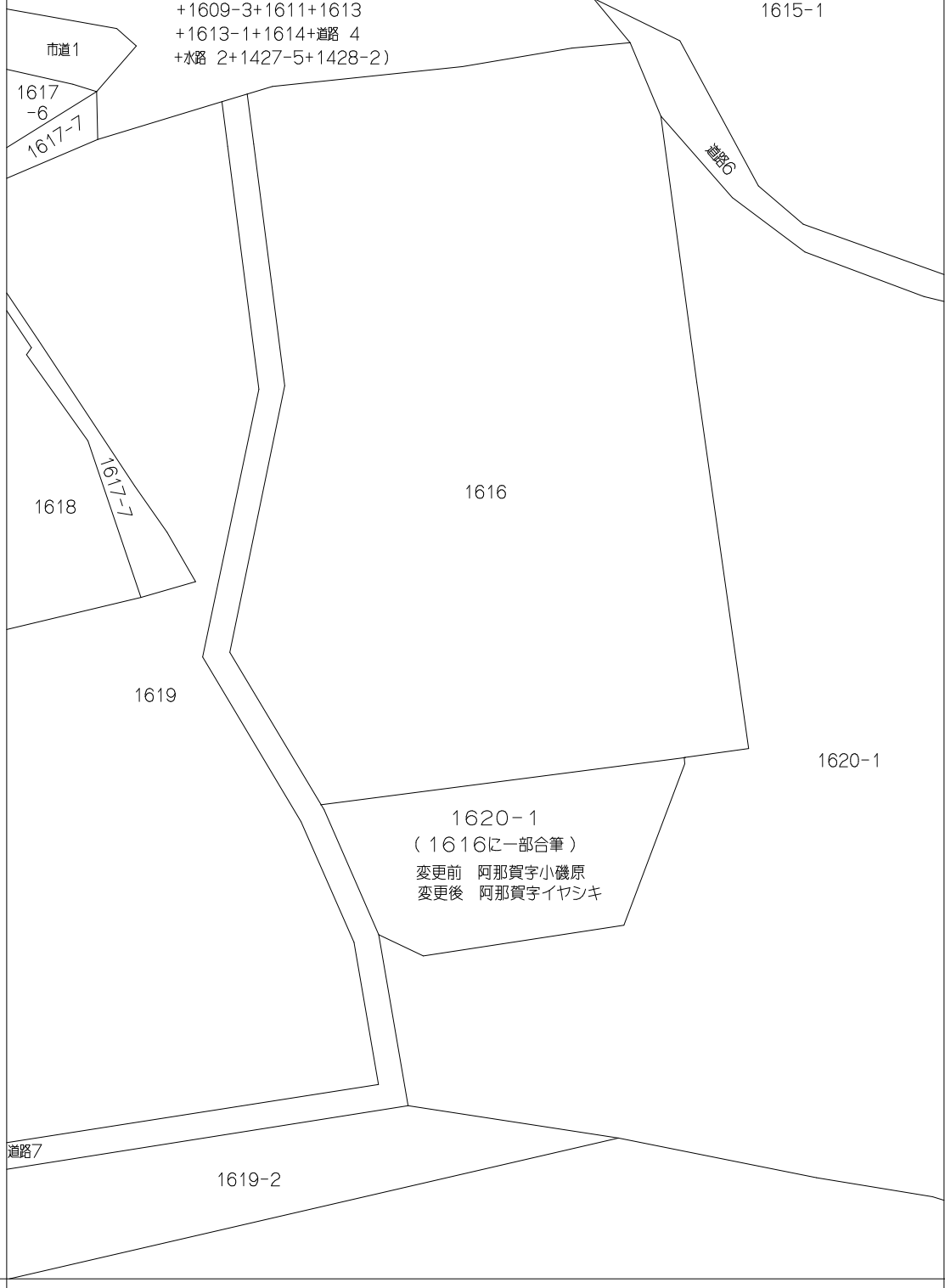
1 : 200



阿那賀字界変更区域図⑫



(1426-1+1426-2 +1426-3+1427-1
 +1427-2+1427-3 +1427-4+1428-1
 +1429+1430-1+1430-2
 +1605+1606-1+1606-2
 +1606-6+1606-7+1607
 +1608+1609-1+1609-2
 +1609-3+1611+1613
 +1613-1+1614+道路 4
 +水路 2+1427-5+1428-2)



1 : 250

