

議案第73号

道の駅うずしおリニューアル工事請負変更契約の締結について

南あわじ市議会の議決に付すべき契約及び財産の取得又は処分に関する条例（平成17年南あわじ市条例第46号）第2条の規定に基づき、先に議会の議決に付し、工事請負契約を締結した道の駅うずしおリニューアル工事について、遺構の解体撤去及び兵庫県公安委員会との協議により工事の変更を行いたいのので、下記のとおり請負変更契約を締結するため、地方自治法（昭和22年法律第67号）第96条第1項第5号の規定により、議会の議決を求める。

令和6年8月30日提出

南あわじ市長 守 本 憲 弘

記

1 契約の目的	道の駅うずしおリニューアル工事
2 変更契約金額	1,543,485,900円
（現契約金額	1,475,378,300円）
3 今回変更による増額	68,107,600円
4 契約の相手方	株式会社森長組 代表取締役 森 宏文

道の駅うずしおリニューアル工事変更概要書

1. 変更内容

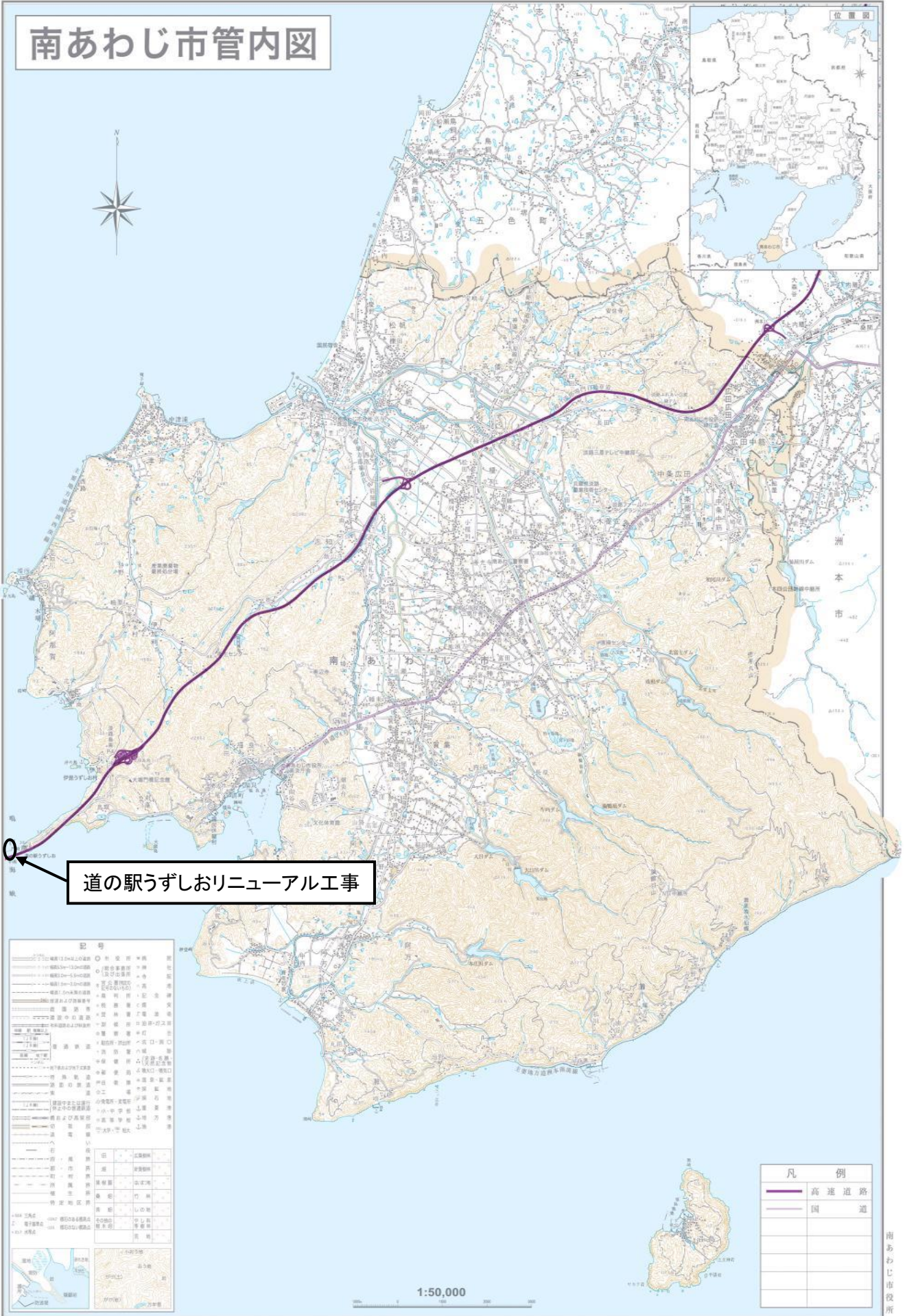
遺構の解体撤去及び兵庫県公安委員会との協議により工事内容の一部の変更を行い、それに伴い完成時期を令和7年2月28日から令和7年8月29日までに延長することにより増額となる変更です。

2. 変更概要

	当初	変更後
【建築工事】		
柱状改良 Φ800	25本	⇒ 38本
Φ1000	36本	⇒ 52本
【土木工事】		
県道取合工事	—	⇒ 1.0式 追加
内訳		舗装工 70m ²
		路面排水工 10m
		道路附属施設工 60m
		構造物撤去工 1.0式

位置図

南あわじ市管内図



道の駅うずしおリニューアル工事

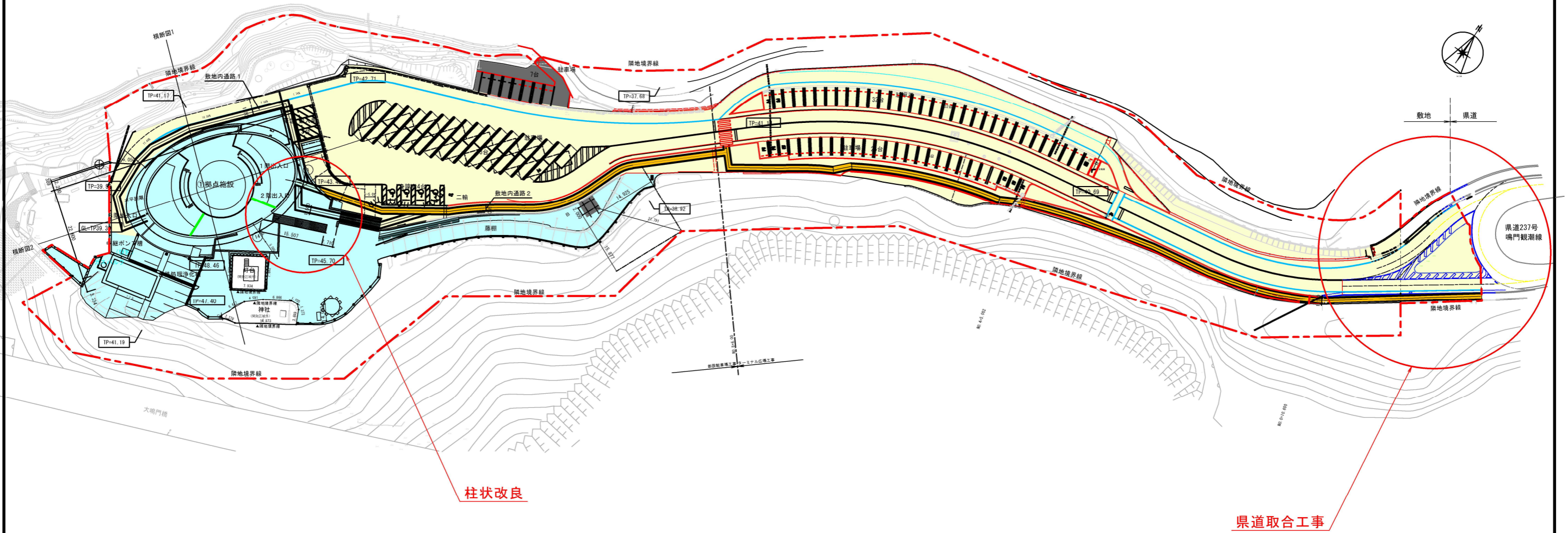
凡 例

	高速道路
	国道

南あわじ市役所

この地図は、国土院の提供を受けた、国土地理院のデータを基に作成されたものである。(調査年：平成28年度、調査年：平成28年度)

全体配置図






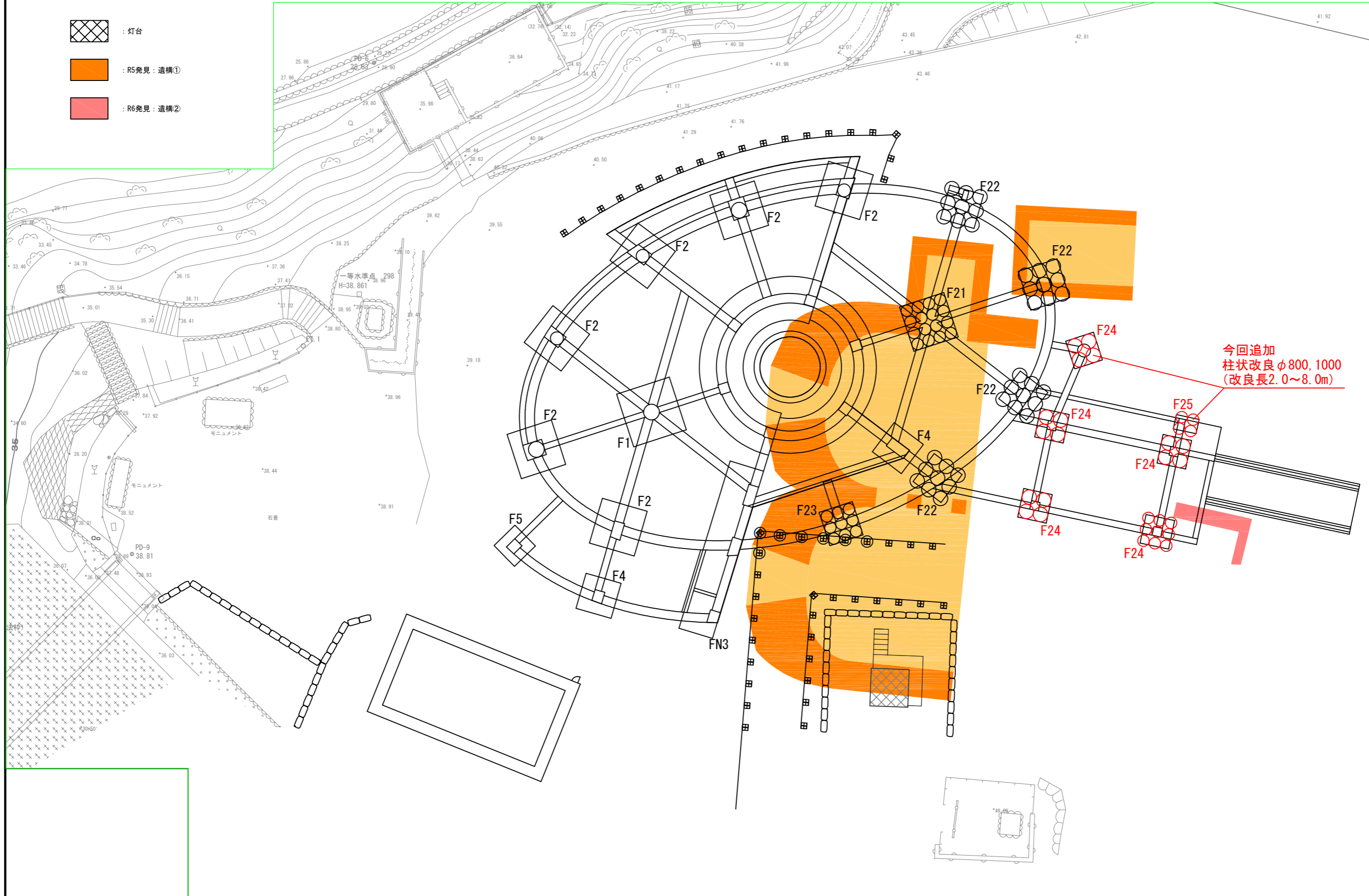
凡例

- (Blue) : 建築工事
- (Yellow) : 土木工事
- (GL=TP39.30) : 設計GL高さ
- ⊕ : KBM (一等水準点) を示す。
(KBM = TP + 38.861 = GL + 0.439)
- ▽ : 海拔高さを示す。

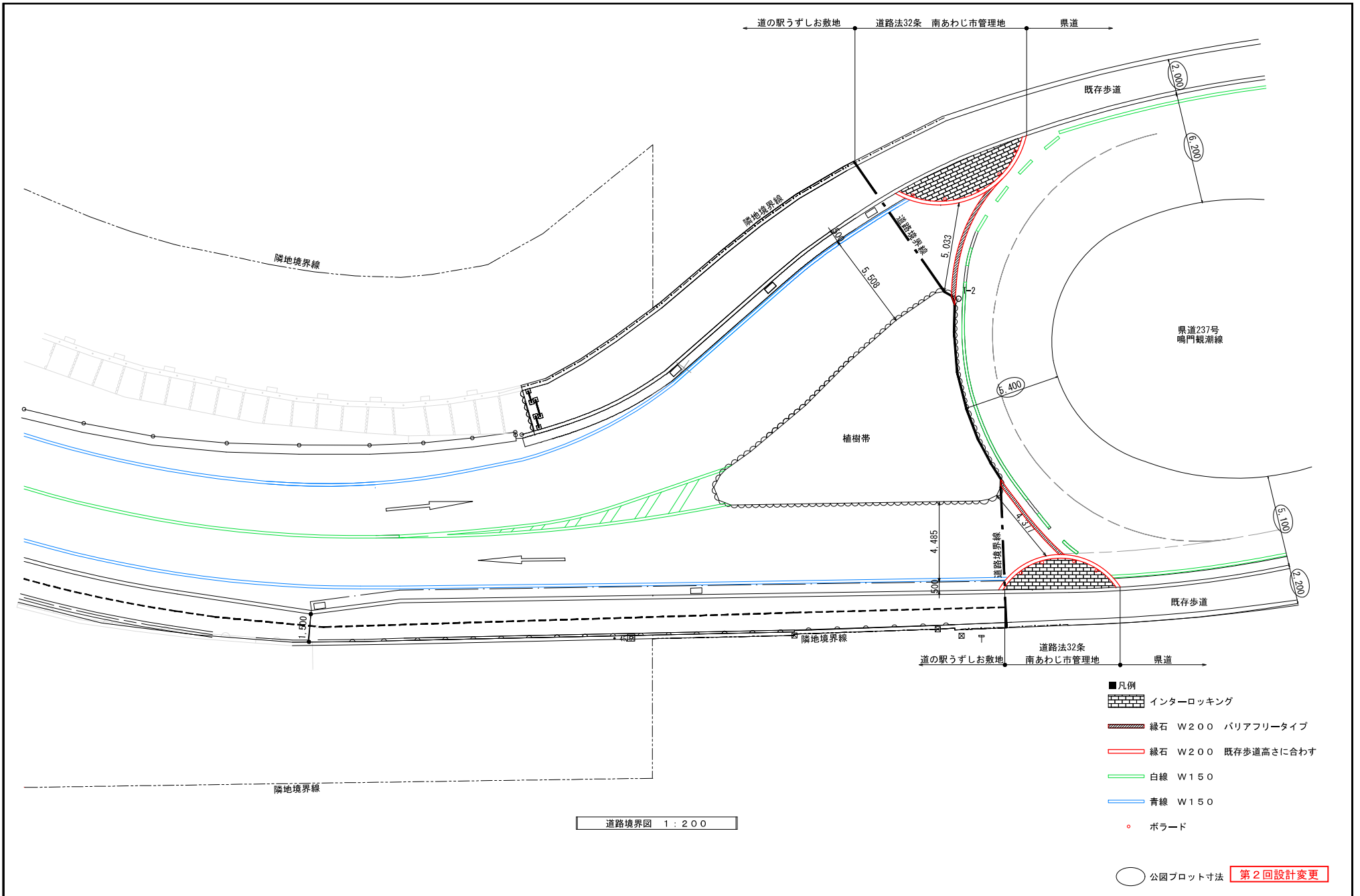
注記	月	日	変更	工事名称	図面名称	日付
				道の取うずしおリニューアル工事	全体配置図	2024.2
					図面No.	共 01
					縮尺	A3(1/1000) A2(1/750)

基礎伏図【道の駅うずしおリニューアル工事】

-  : 灯台
-  : R5発見：遺構①
-  : R6発見：遺構②



注記	月 日	工事名称	図面名称		日付
	変更		道の駅うずしおリニューアル工事	基礎伏図	2024. 8
			校閲	製図	縮尺 A3 (1/250)
					図面No.



道路境界図 1 : 2 0 0

注記	月 日		工事名称	図面名称	日付
	変更			道の駅うずしおリニューアル工事	県道取合い平面図
				校閲	製図 橋尺 A3(1/200) A2(1/150) 図面No. D / 56

