
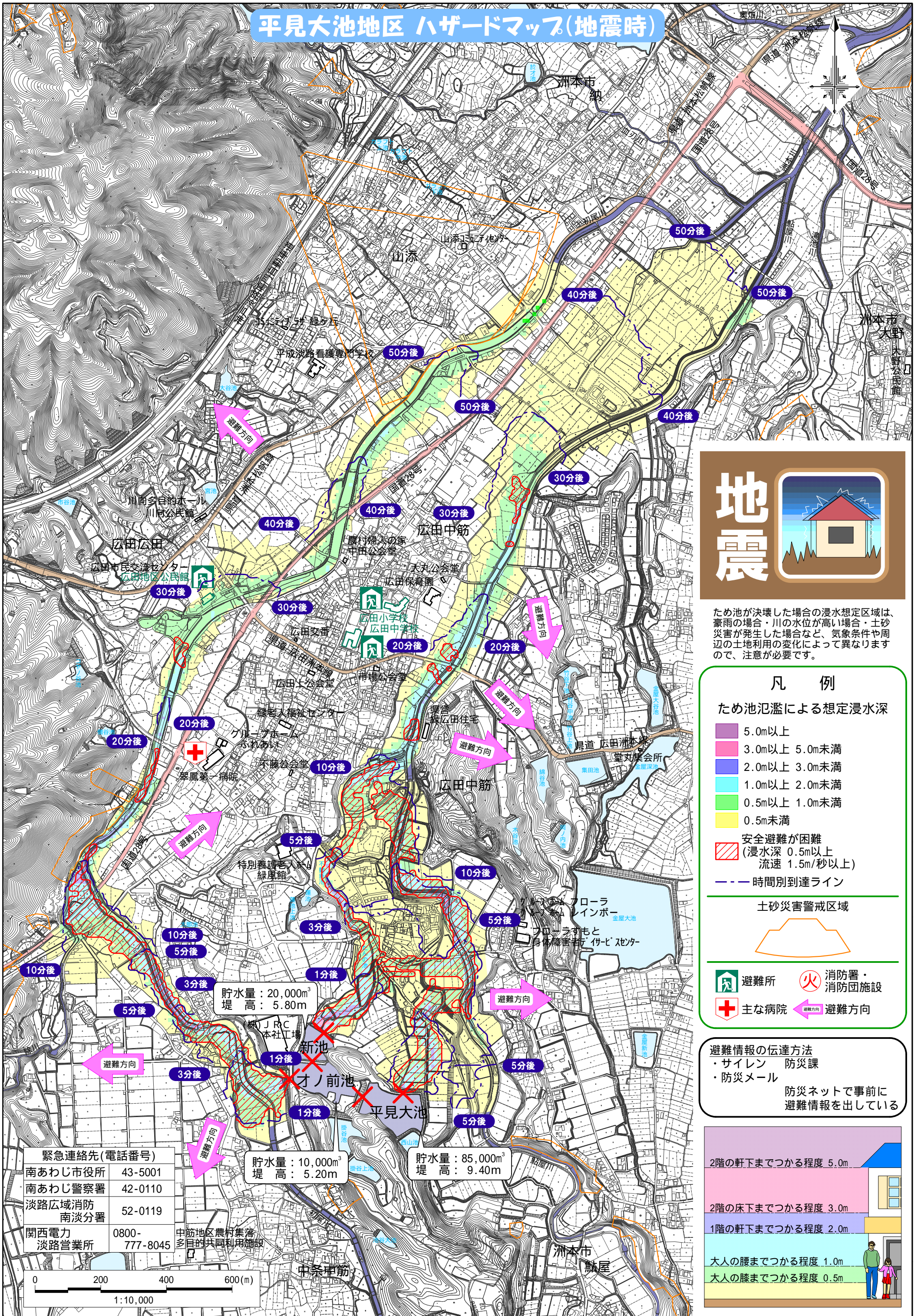


平見大池地区 ハザードマップ(地震時)



ため池が決壊した場合の浸水想定区域は、豪雨の場合・川の水位が高い場合・土砂災害が発生した場合など、気象条件や周辺の土地利用の変化によって異なりますので、注意が必要です。

凡例

ため池氾濫による想定浸水深

- 5.0m以上
- 3.0m以上 5.0m未満
- 2.0m以上 3.0m未満
- 1.0m以上 2.0m未満
- 0.5m以上 1.0m未満
- 0.5m未満

安全避難が困難
(浸水深 0.5m以上
流速 1.5m/秒以上)

--- 時間別到達ライン

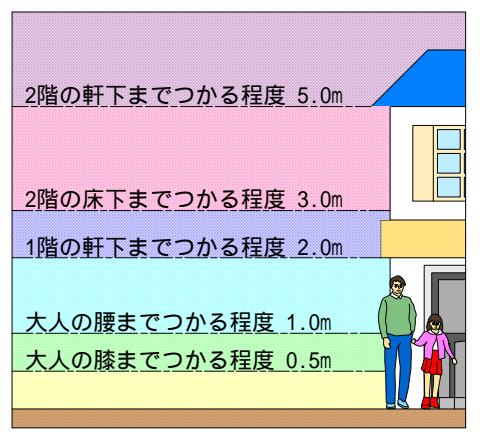
土砂災害警戒区域

避難所 消防署・消防団施設
主な病院 避難方向

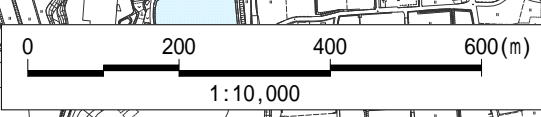
避難情報の伝達方法

- サイレン 防災課
- 防災メール 防災ネット

防災ネットですらに避難情報を出している



緊急連絡先(電話番号)	
南あわじ市役所	43-5001
南あわじ警察署	42-0110
淡路広域消防南淡分署	52-0119
関西電力淡路営業所	0800-777-8045
中筋地区農村集落多目的共同利用施設	



貯水量: 20,000m³
堤高: 5.80m

貯水量: 10,000m³
堤高: 5.20m

貯水量: 85,000m³
堤高: 9.40m