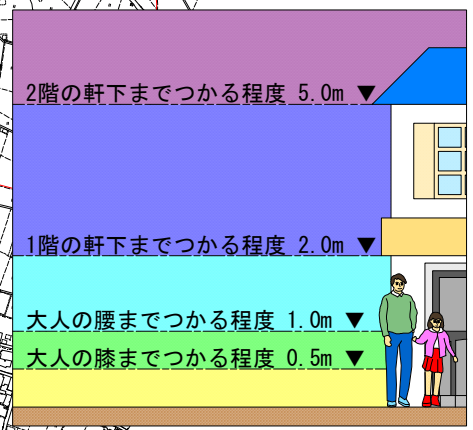
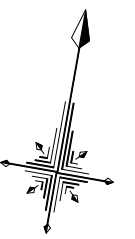


# 戸川池地区 ハザードマップ(地震時) S=1:10,000



緊急連絡先(電話番号)	
南あわじ市役所	43-5021
南あわじ警察署	42-0110
淡路広域消防 南淡分署	52-0119
関西電力 淡路営業所	0800- 777-8045

避難情報の伝達方法  
 ・サイレン 防災課  
 ・防災メール  
 防災ネットで事前に  
 避難情報を出している

### 凡 例

ため池氾濫による想定浸水深

- 5.0m以上
- 2.0m以上5.0m未満
- 1.0m以上2.0m未満
- 0.5m以上1.0m未満
- 0.5m未満

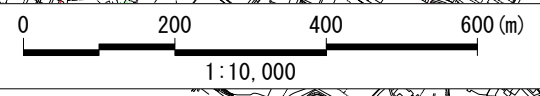
安全避難が困難  
 (浸水深 0.5m以上  
 流速 1.5m/秒以上)  
 時間別到達ライン

---

人 避難所      火 消防署・  
 消防団施設

+ 主な病院      🔊 サイレン

➡ 避難方向



貯水量: 507,000m<sup>3</sup>  
 堤高: 11.40m

戸川池