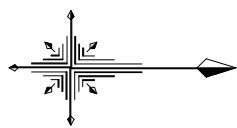


皿池(八木皿池)地区 ハザードマップ(地震時) S=1:12,500



凡例

ため池氾濫による想定浸水深

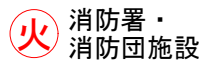
- 5.0m以上
- 2.0m以上5.0m未満
- 1.0m以上2.0m未満
- 0.5m以上1.0m未満
- 0.5m未満

安全避難が困難
(浸水深 0.5m以上
流速 1.5m/秒以上)

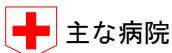
時間別到達ライン



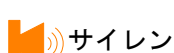
避難所



消防署・
消防団施設



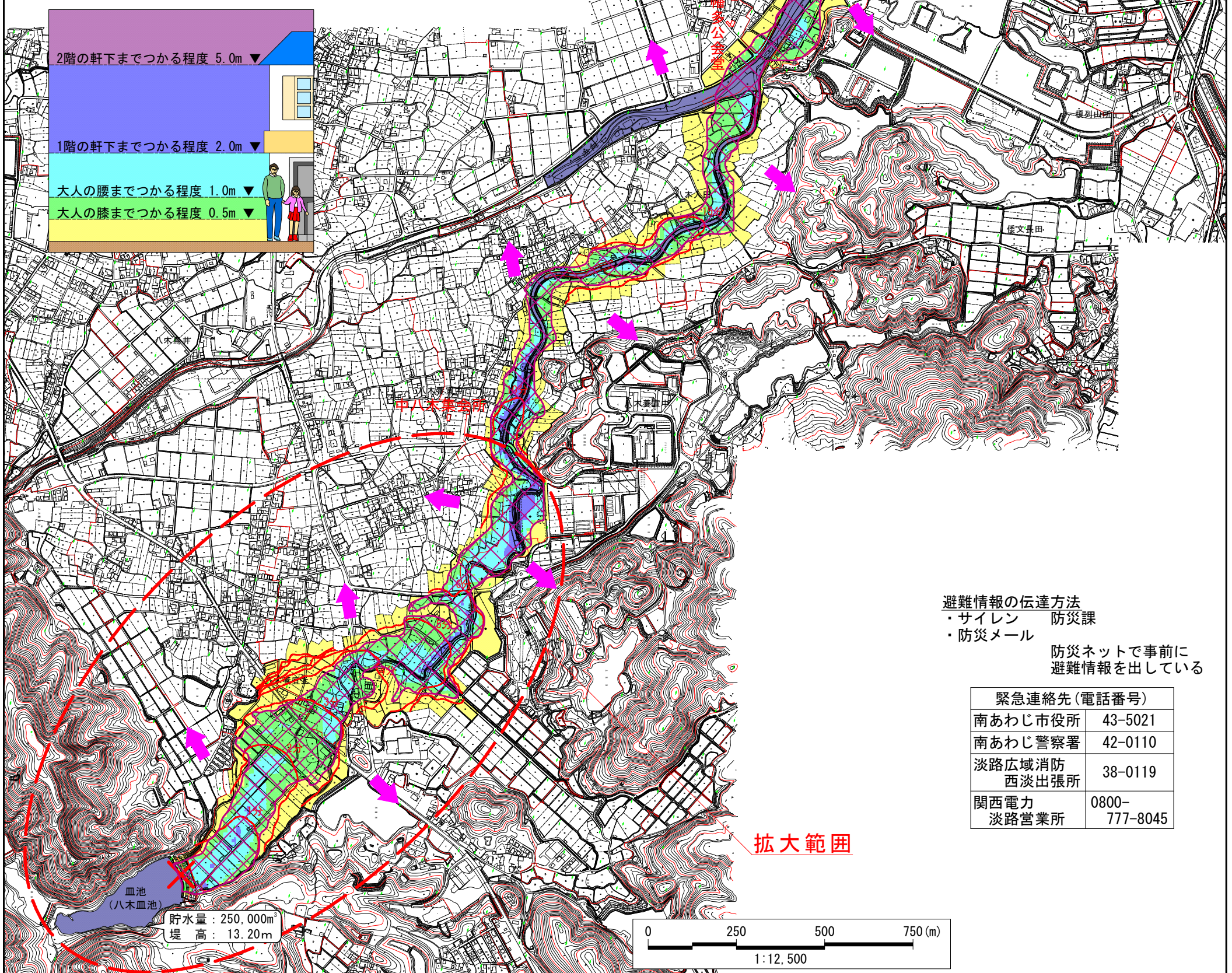
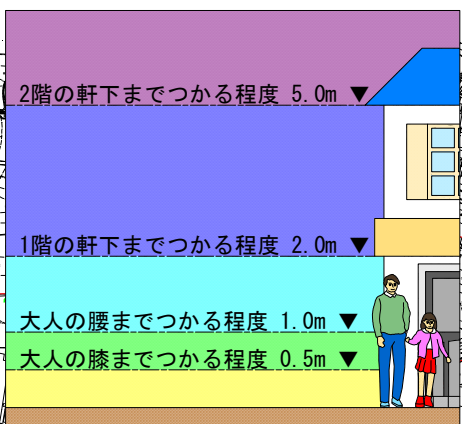
主な病院



サイレン



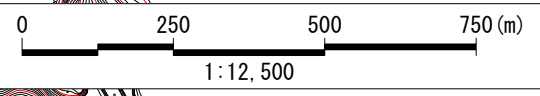
避難方向



避難情報の伝達方法
・サイレン 防災課
・防災メール

防災ネットで事前に
避難情報を出している

| 緊急連絡先(電話番号) | |
|-----------------|-------------------|
| 南あわじ市役所 | 43-5021 |
| 南あわじ警察署 | 42-0110 |
| 淡路広域消防 西淡出張所 | 38-0119 |
| 関西電力 淡路営業所 | 0800- 777-8045 |



皿池(八木皿池)地区 ハザードマップ(地震時) 拡大図 S=1:5,000

八木鳥井

八木養宜中

中八木集会所

凡例

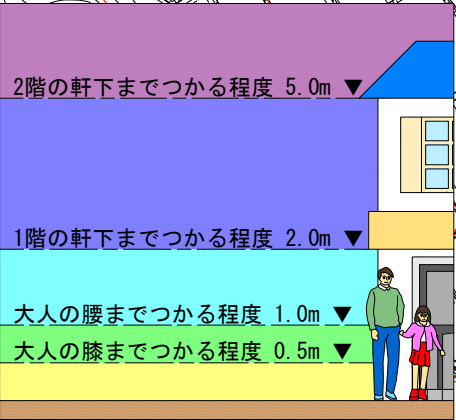
ため池氾濫による想定浸水深

- 5.0m以上
- 2.0m以上5.0m未満
- 1.0m以上2.0m未満
- 0.5m以上1.0m未満
- 0.5m未満

安全避難が困難
(浸水深 0.5m以上
流速 1.5m/秒以上)

時間別到達ライン

- 避難所
- 消防署・消防団施設
- 主な病院
- サイレン
- 避難方向



貯水量：250,000m³
堤高：13.20m

皿池
(八木皿池)

八木養宜上

避難情報の伝達方法
・サイレン 防災課
・防災メール

防災ネットで事前に
避難情報を出している

| 緊急連絡先(電話番号) | |
|-----------------|-------------------|
| 南あわじ市役所 | 43-5021 |
| 南あわじ警察署 | 42-0110 |
| 淡路広域消防 西淡出張所 | 38-0119 |
| 関西電力 淡路営業所 | 0800- 777-8045 |

