
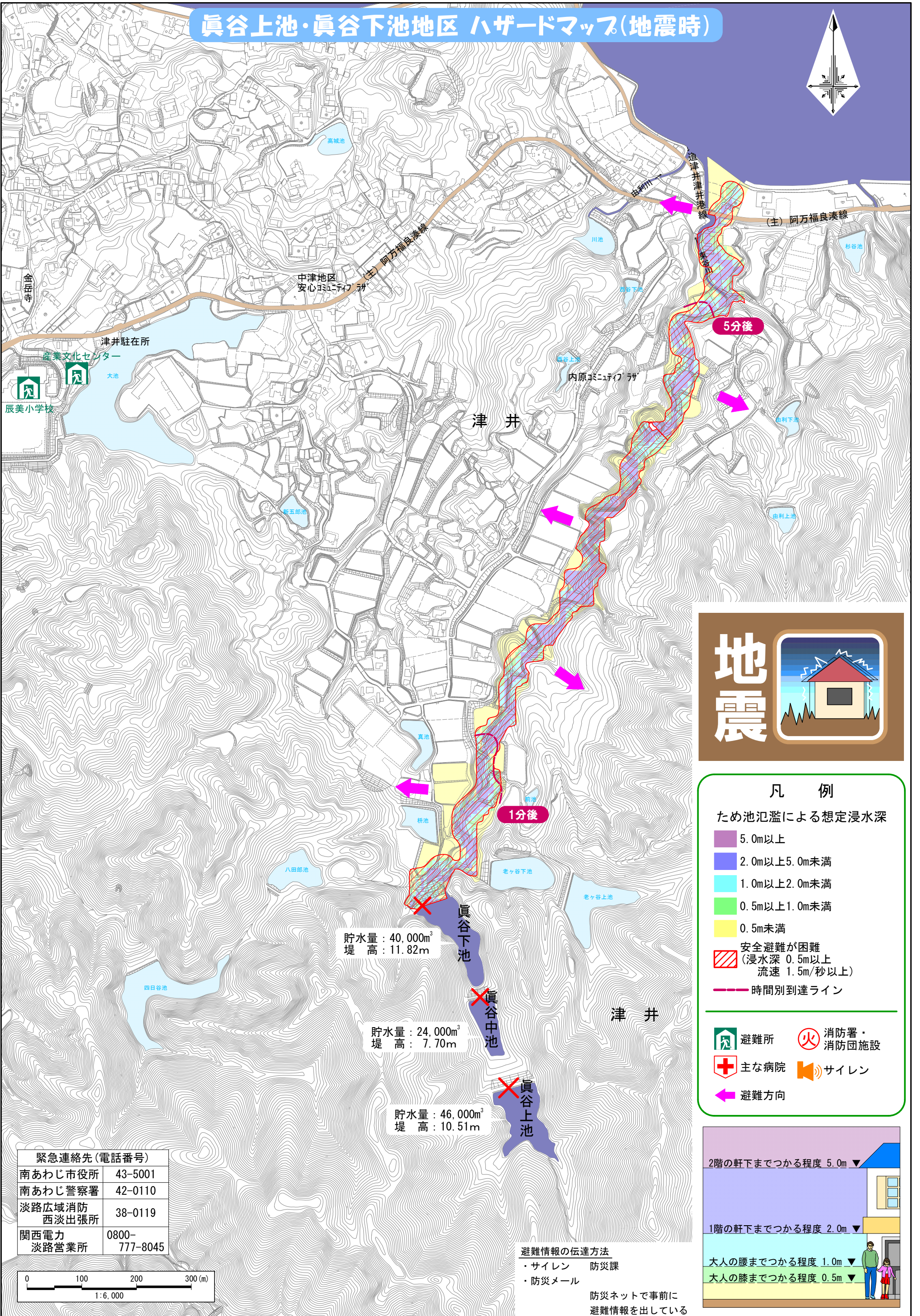


真谷上池・真谷下池地区 ハザードマップ(地震時)



凡例

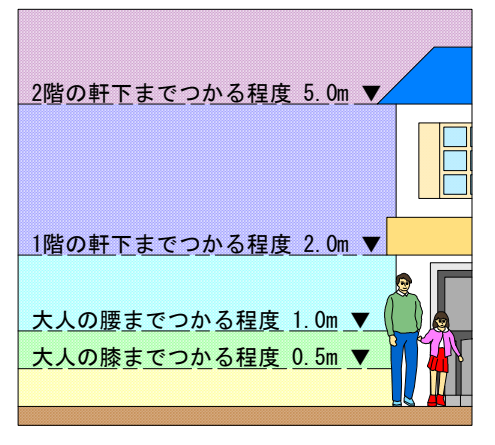
ため池氾濫による想定浸水深

- 5.0m以上
- 2.0m以上5.0m未満
- 1.0m以上2.0m未満
- 0.5m以上1.0m未満
- 0.5m未満

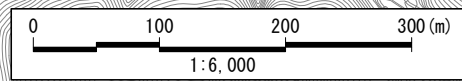
安全避難が困難 (浸水深 0.5m以上 流速 1.5m/秒以上)

時間別到達ライン

- 避難所
- 消防署・消防団施設
- 主な病院
- サイレン
- 避難方向



緊急連絡先(電話番号)	
南あわじ市役所	43-5001
南あわじ警察署	42-0110
淡路広域消防 西淡出張所	38-0119
関西電力 淡路営業所	0800-777-8045



避難情報の伝達方法

- ・サイレン 防災課
- ・防災メール

防災ネットで事前に避難情報を出している