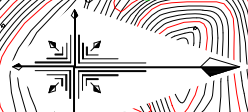


# 大谷池地区 ハザードマップ(地震時) S=1:5,000



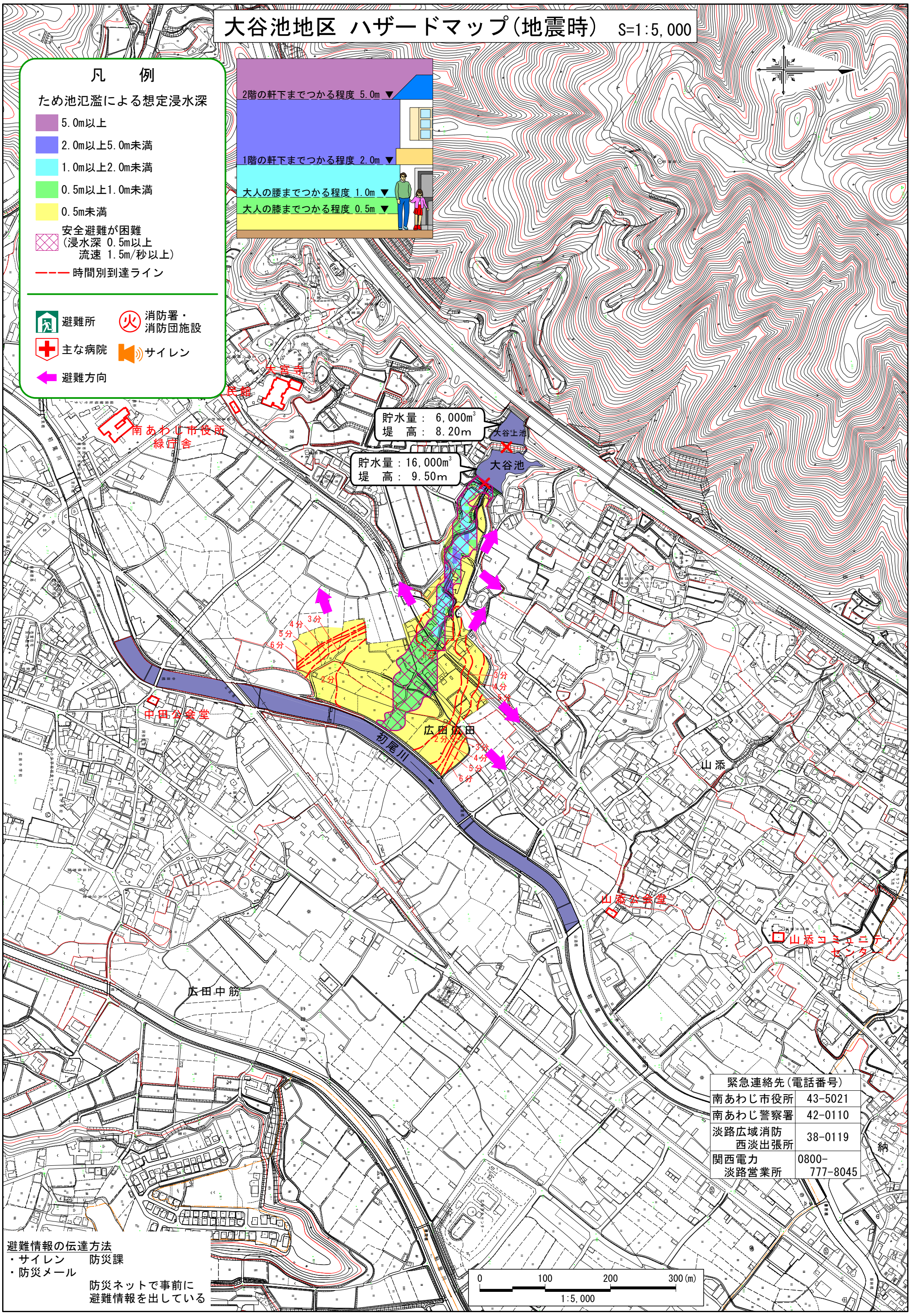
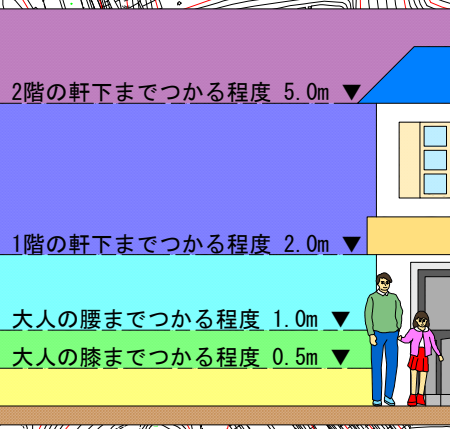
## 凡 例

ため池氾濫による想定浸水深

- 5.0m以上
- 2.0m以上5.0m未満
- 1.0m以上2.0m未満
- 0.5m以上1.0m未満
- 0.5m未満

- 安全避難が困難  
(浸水深 0.5m以上  
流速 1.5m/秒以上)
- 時間別到達ライン

- 避難所
- 消防署・消防団施設
- 主な病院
- サイレン
- 避難方向



貯水量: 6,000m<sup>3</sup>  
堤高: 8.20m

貯水量: 16,000m<sup>3</sup>  
堤高: 9.50m

緊急連絡先(電話番号)	
南あわじ市役所	43-5021
南あわじ警察署	42-0110
淡路広域消防 西淡出張所	38-0119
関西電力 淡路営業所	0800- 777-8045

避難情報の伝達方法  
 ・サイレン 防災課  
 ・防災メール  
 防災ネットで事前に  
 避難情報を出している

