

議案第 80 号

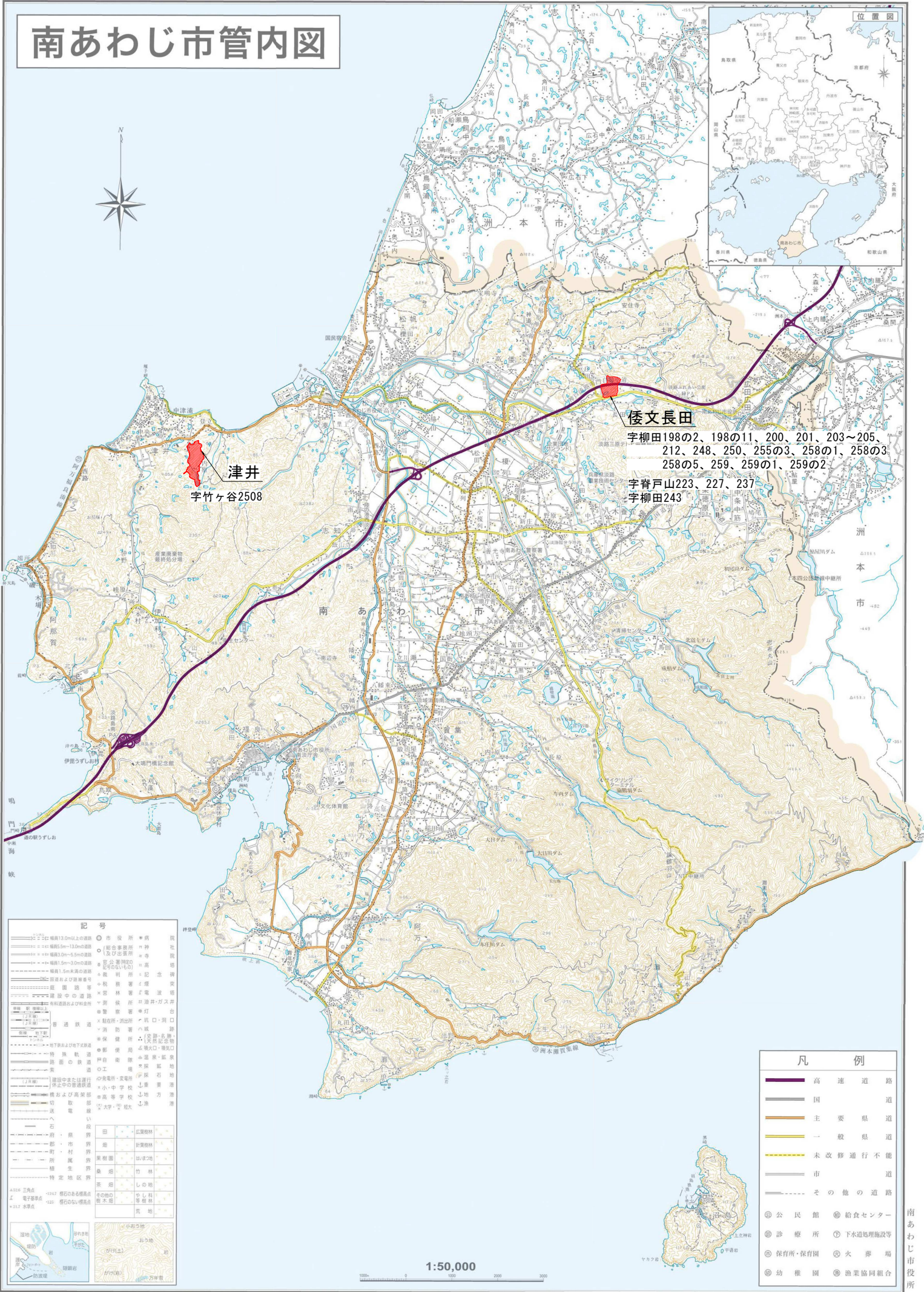
字の区域の変更について（倭文長田、津井地区）

別紙のとおり字の区域を変更したいので、地方自治法（昭和 22 年法律第 67 号）第 260 条第 1 項の規定により、議会の議決を求める。

令和 2 年 11 月 27 日提出

南あわじ市長 守 本 憲 弘

南あわじ市管内図



津井
字竹ヶ谷2508

倭文長田
字柳田198の2、198の11、200、201、203～205、
212、248、250、255の3、258の1、258の3、
258の5、259、259の1、259の2
字脊戸山223、227、237
字柳田243

記号

— 1:2.5m 幅員13.0m以上の道路	● 市役所	● 神社	社
— 幅員5.5m～13.0mの道路	○ (総合事務所及び出張所)	● 寺	部
— 幅員3.0m～5.5mの道路	○ (公民館等の集会所)	● 公園	部
— 幅員1.5m～3.0mの道路	○ (裁判所)	● 記念物	部
— 幅員1.5m未満の道路	○ (警察署)	● 燈塔	部
— 国道	○ (農林署)	● 電波塔	部
— 県道	○ (建設中の道路)	○ (観光所)	部
— 市道	○ (遊戯場)	○ (遊園地)	部
— 未改修通行不能	○ (遊技場)	○ (遊園地)	部
— 市道	○ (遊技場)	○ (遊園地)	部
— その他の道路	○ (遊技場)	○ (遊園地)	部

凡例

— 高速道路	○ 公民館	○ 給食センター
— 国道	○ 診療所	○ 下水道処理施設等
— 主要県道	○ 保育所・保育園	○ 火葬場
— 一般県道	○ 幼稚園	○ 漁業協同組合
— 未改修通行不能		
— 市道		
— その他の道路		

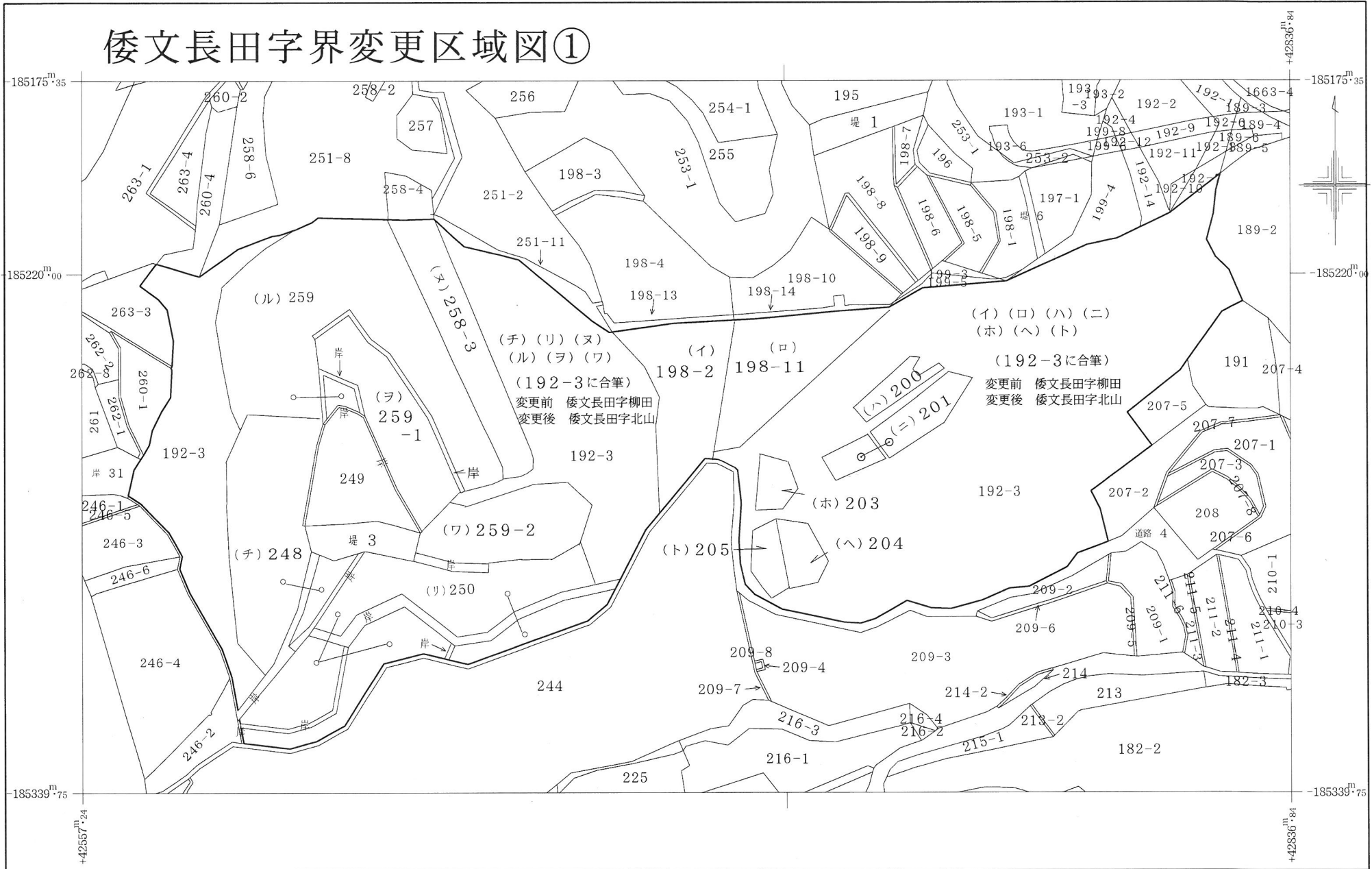
1:50,000

字の区域の変更調書

変更前			変更後	
大字	字	地番	大字	字
倭文長田	柳 田	198の2 198の11 200 201	倭文長田	北 山
		203から205まで 212 248 250		
		255の3 258の1 258の3		
		258の5 259 259の1 259の2		
	脊戸山	223 227 237		
	柳 田	243	倭文長田	脊戸山
津 井	竹ヶ谷	2508	津 井	西ノ谷
上記のほか、変更前の区域に隣接介在する道路、水路等である国有地の一部は、変更後の区域に編入する。				

備考 地番は、令和2年10月1日現在の地番である。

倭文長田字界変更区域図①

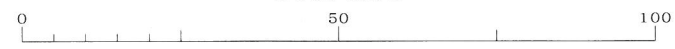


(チ) (リ) (ヌ)
 (ル) (ヲ) (ワ)
 (192-3に合筆)
 変更前 倭文長田字柳田
 変更後 倭文長田字北山

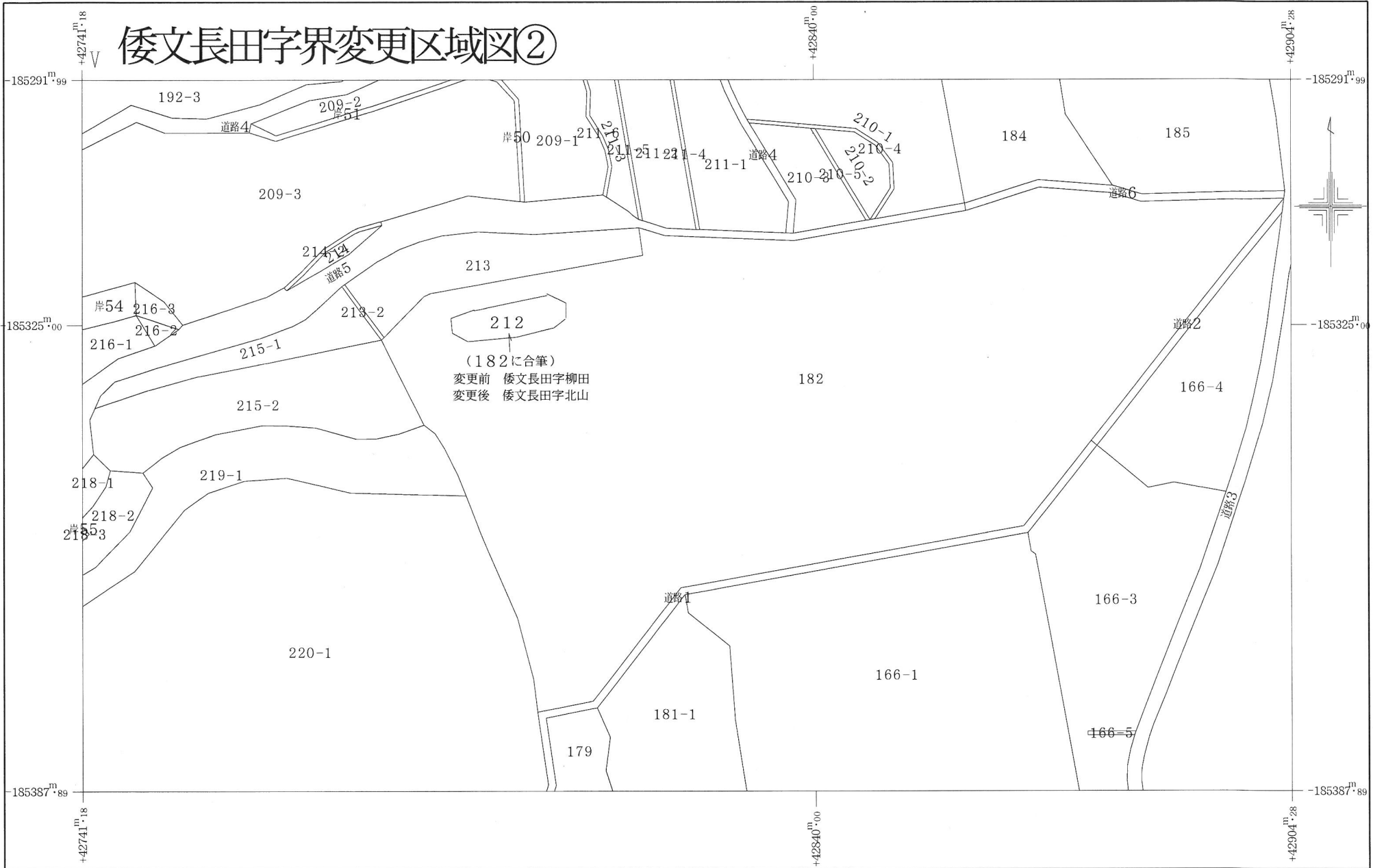
(イ) (ロ) (ハ) (ニ)
 (ホ) (ヘ) (ト)

(192-3に合筆)
 変更前 倭文長田字柳田
 変更後 倭文長田字北山

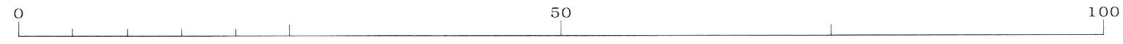
1 : 1, 200

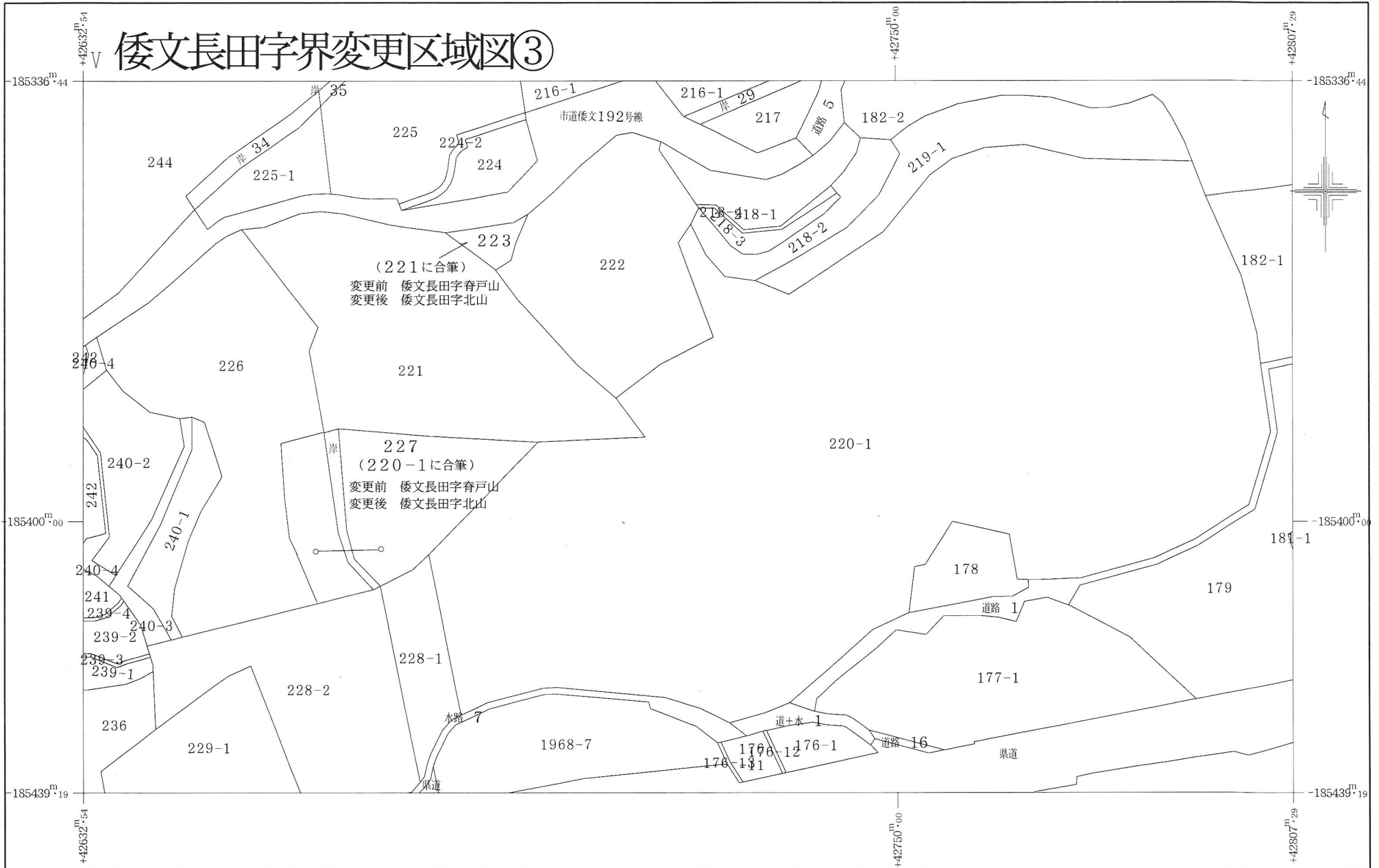


倭文長田字界変更区域図②



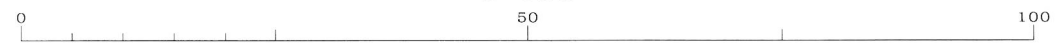
1 : 700



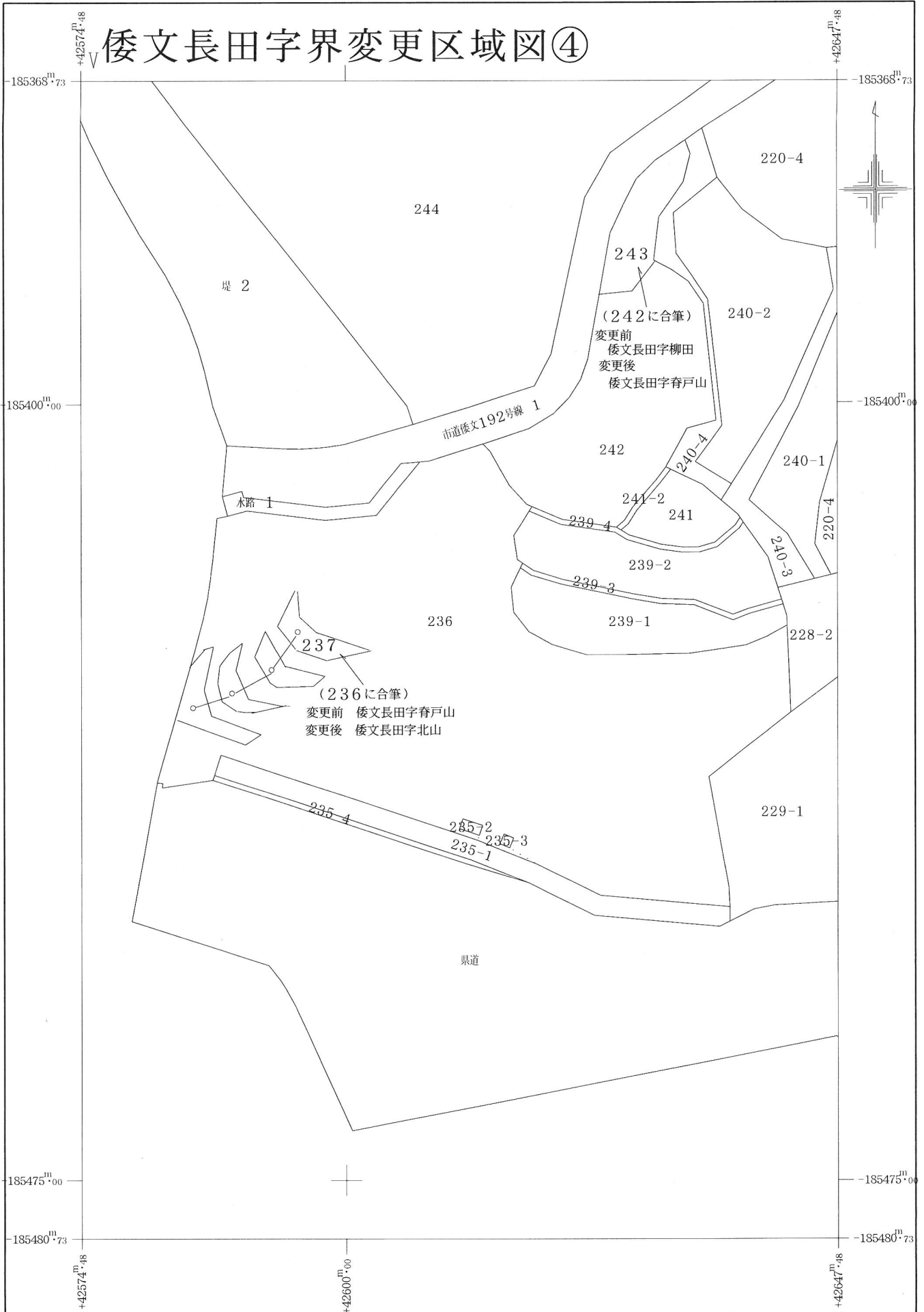


集成図 30-06A 本閲覧用 H30-倭文-長田4

1 : 750



倭文長田字界変更区域図④

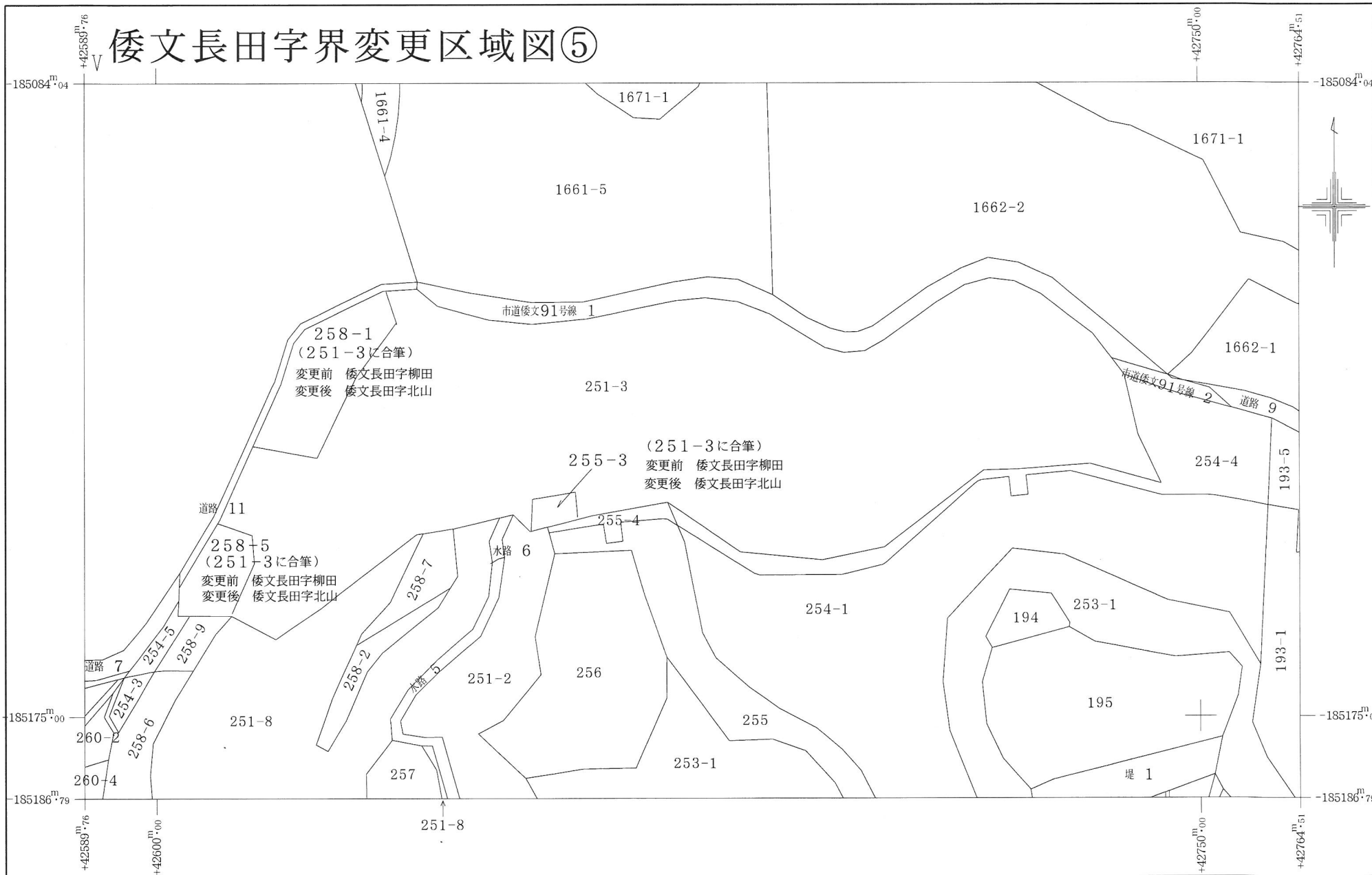


集成図 30-06A 緑地世原-H30-倭文-長田4

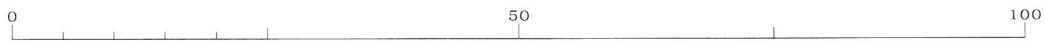
1 : 500



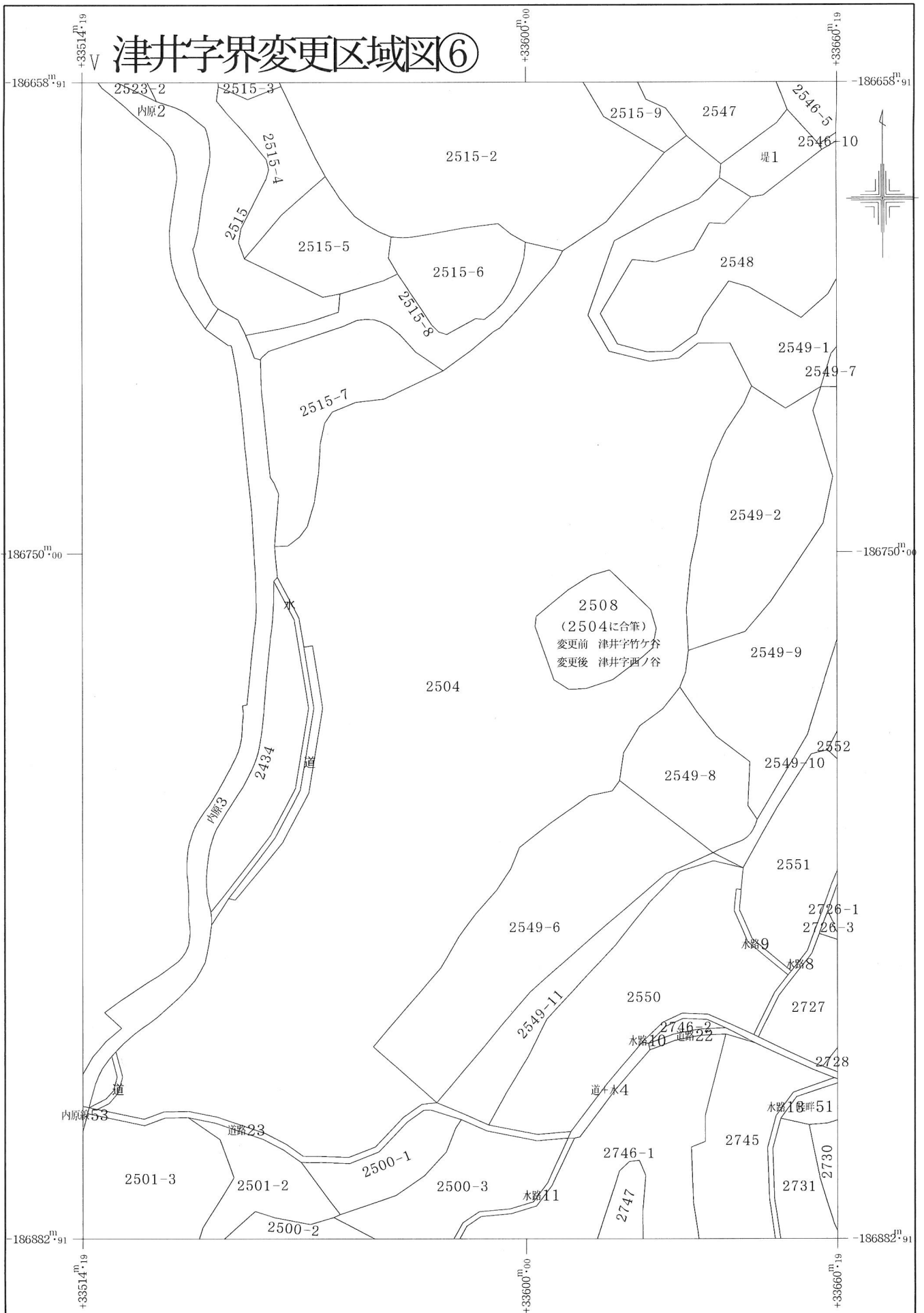
倭文長田字界変更区域図⑤



1 : 750



津井字界変更区域図⑥



1 : 1, 000

